

PROJEKT WYKONAWCZY

KANALIZACJA SANITARNA GRAWITACYJNO - TŁOCZNA Z PRZYŁĄCZAMI DO PIERWSZEJ STUDZIENKI NA POSESJI DLA M: KRĘPCEWO, RZEPLINO I BRAŁĘCIN - GM. DOLICE

Etap IV: Sieć kanalizacji sanitarnej grawitacyjno-tłocznej obejmującej budowę kanalizacji sanitarnej tłocznej Brałęczin-Rzeplino oraz kanalizacji grawitacyjnej w m. Brałęczin i części m. Rzeplino

Nr projektu: 155/PP/10/2004

INWESTOR : *GMINA DOLICE
UL. OGRODOWA 16
73-115 DOLICE*

BRANŻA : *SIECI KANALIZACYJNE*


PROJEKTANT : *mgr inż. Alicja Potiechin*

mgr inż. Alicja Potiechin
Uprawnienia budowlane Nr 172/Sz/2002
do projektowania i kierowania rob. bud.
w specjalności inst. w zakresie sieci,
inst. i urządzeń wodociąg., ciepłych
wentyl. i gazowych - bez ograniczeń

SPRAWDZIŁ : *mgr inż. Przemysław Petrus*

mgr inż. Przemysław Petrus
Upr. bud. Nr 86/Sz/91, 165/Sz/93, 15/Sz/98
do kierowania, nadzorowania i projektowania
w specjalności instalacyjnej w zakresie sieci,
instalacji i urządzeń wodociągowych i
kanalizacyjnych, ciepłych, wentylacyjnych i
gazowych bez ograniczeń.

Szczecin, 11.2007 r.



ZACHODNIOPOMORSKA OKRĘGOWA
IZBA INŻYNIERÓW BUDOWNICTWA
70-656 Szczecin, ul. Energetyków 9
tel./fax: (091) 462-44-40; (091) 489 8410÷12
www.zap.home.pl e-mail: zap@home.pl

Sz. P.
PETRUS Przemysław
ul. Filaretów 6a
71-162 SZCZECIN

ZAŚWIADCZENIE

Pan(i) **PETRUS Przemysław**, kod identyfikacyjny **ZAP/IS/3641/02**, zamieszkały(a) 71-162 SZCZECIN ul.ul. Filaretów 6a, jest członkiem Zachodniopomorskiej Okręgowej Izby Inżynierów Budownictwa oraz posiada wymagane ubezpieczenie od odpowiedzialności cywilnej.

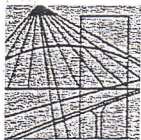
Niniejsze zaświadczenie jest ważne od dnia: **2007-01-01**
do dnia: **2007-12-31**

Szczecin, dnia 2006-12-19



Zachodniopomorska Okręgowa
Izba Inżynierów Budownictwa
Przewodniczący Rady Okręgowej

Mieczysław Oltarzewski
mgr inż. Mieczysław Oltarzewski



ZACHODNIOPOMORSKA OKRĘGOWA
IZBA INŻYNIERÓW BUDOWNICTWA
70-656 Szczecin, ul. Energetyków 9
tel./fax: (091) 462-44-40; (091) 489 8410÷12
www.zap.home.pl e-mail: zap@home.pl

PRACOWNIA PROJEKTOWA
"PROGAZ-PP"

za zgodność z oryginałem

Alicja Potiechin


Sz. P.
POTIECHIN Alicja
Ostoja 31
72-005 PRZECLAW

ZAŚWIADCZENIE

Pan(i) **POTIECHIN Alicja**, kod identyfikacyjny **ZAP/IS/3642/02**, zamieszkały(a) 72-005 PRZECLAW Ostoja 31, jest członkiem Zachodniopomorskiej Okręgowej Izby Inżynierów Budownictwa oraz posiada wymagane ubezpieczenie od odpowiedzialności cywilnej.

Niniejsze zaświadczenie jest ważne od dnia: **2007-01-01**
do dnia: **2007-12-31**

Szczecin, dnia 2006-12-19



Zachodniopomorska Okręgowa
Izba Inżynierów Budownictwa
Przewodniczący Rady Okręgowej

Mieczysław Oltarzewski
mgr inż. Mieczysław Oltarzewski



Szczecin, 02 lipca 1998r.

Wojewoda Szczeciński

OSB-32-7342/67/98

DECYZJA Nr 15/Sz/98

Na podstawie art. 13 i 14 ustawy z dnia 7 lipca 1994 r. - Prawo Budowlane / Dz.U. Nr 89 z dn. 25.08.1994 r. poz. 414 /, w związku z art. 104 § 1 i 2 KPA, po rozpatrzeniu wniosku Pana mgr inż. Przemysława PETRUSA z dnia 20.04.1998 roku, na podstawie dokumentów stwierdzających wymagane wykształcenie i praktykę zawodową oraz na podstawie pozytywnej oceny z egzaminu na uprawnienia budowlane złożonego przed powołaną przeze mnie komisją

NADAJĘ

Panu Przemysławowi PETRUSOWI - mgr inżynierowi inżynierii środowiska
ur. dnia 5 lipca 1963 r. w Szczecinie

**UPRAWNIENIA BUDOWLANE
DO PROJEKTOWANIA I KIEROWANIA ROBOTAMI BUDOW-
LANYMI W SPECJALNOŚCI INSTALACYJNEJ W ZAKRESIE
SIECI, INSTALACJI I URZĄDZEŃ: wodociągowych i kanalizacyj-
nych, cieplnych, wentylacyjnych i gazowych
BEZ OGRANICZEŃ**

UZASADNIENIE

W związku z potwierdzeniem przez Komisję egzaminacyjną, powołaną przez Wojewodę Zarządzeniem Nr 124/95 z dnia 13 lipca 1995 r., posiadania przez Pana Przemysława PETRUSA wymaganego prawem wykształcenia oraz praktyki zawodowej koniecznej do uzyskania uprawnień budowlanych w w/w specjalności, po uzyskaniu pozytywnego wyniku egzaminu na uprawnienia budowlane, orzeczono jak w sentencji.

Od niniejszej decyzji przysługuje odwołanie do Głównego Inspektora Nadzoru Budowlanego w Warszawie, w terminie 14 dni od daty otrzymania decyzji, za pośrednictwem Wojewody Szczecińskiego.

Otrzymują:

- 1/ Pan Przemysław Petrus
ul. Filaretów 6a
71-162 Szczecin
- 2/ Główny Inspektor Nadzoru
Budowlanego w Warszawie

WŁAŚCICIEL

mgr inż. Alicja Potiechin

WOJEWODA

mgr inż. Grzegorz Jankowski
WICEWOJEWODA



Szczecin, dnia 10 grudnia 2002r.

WOJEWODA
ZACHODNIOPOMORSKI
R.R.I.HM-7136-2/02

DECYZJA Nr 172/Sz/2002

Na podstawie art. 13 i 14 ustawy z dnia 7 lipca 1994r. - Prawo Budowlane (Dz.U. Nr 106, poz. 1126 z 2000r. - tekst jednolity z późn. zmianami), w związku z art. 104 §1 i 2 KPA, po rozpatrzeniu wniosku Pani Alicji POTIECHIN z dnia 01.10.2002r., na podstawie dokumentów stwierdzających wymagane wykształcenie i praktykę zawodową oraz na podstawie pozytywnej oceny z egzaminu na uprawnienia budowlane złożonego przed powołaną przeze mnie komisją

NADAJĘ

Pani Alicji POTIECHIN
mgr inż. o kierunku inżynieria środowiska
w zakresie urządzeń sanitarnych
ur. dnia 23 lutego 1953r. w Szczecinie

UPRAWNIENIA BUDOWLANE
DO PROJEKTOWANIA
i KIEROWANIA ROBOTAMI BUDOWLANYMI
W SPECJALNOŚCI INSTALACYJNEJ
W ZAKRESIE SIECI, INSTALACJI I URZĄDZEŃ:
wodociągowych i kanalizacyjnych, ciepłych, wentylacyjnych i gazowych
BEZ OGRANICZEŃ

UZASADNIENIE

W związku z potwierdzeniem przez Komisję egzaminacyjną powołaną przez Wojewodę Zachodniopomorskiego Zarządzeniem Nr 319/2002 z dnia 05 września 2002r. posiadania przez Panią Alicję POTIECHIN wymaganego prawem wykształcenia oraz praktyki zawodowej koniecznej do uzyskania uprawnień budowlanych w w/w specjalności, po uzyskaniu pozytywnego wyniku egzaminu na uprawnienia budowlane, orzeczono jak w sentencji.

Od niniejszej decyzji przysługuje odwołanie do Głównego Inspektora Nadzoru Budowlanego w Warszawie, w terminie 14 dni od daty otrzymania decyzji, za pośrednictwem Wojewody Zachodniopomorskiego.

Otrzymują:

1. Pani Alicja Potiechin
Ostoja 31
72-005 Przecław
2. Główny Inspektor Nadzoru
Budowlanego w Warszawie
3. a/a



Alicja Potiechin
mgr inż. Alicja Potiechin

2
1

OŚWIADCZENIE

Zgodnie z Dz. U. Nr 93 poz. 888 Ustawa z dn. 16.04.2004r. o zmianie ustawy – Prawo Budowlane Art. 20 ust. 4 Projektant mgr inż. Alicja Potiechin oświadcza, że projekt budowlany pn: „**Kanalizacja sanitarna grawitacyjno-tłoczna z przykanalikami i przyłączami do budynków mieszkalnych dla miejscowości: Krępcowo-Rzeplino, Brałęczin-Rzeplino, Rzeplino-Trzebień, Trzebień-Dolice gm. Dolice.**

ETAP II: Kanalizacja tłoczna Krępcowo-Rzeplino, Brałęczin-Rzeplino oraz grawitacyjna w m. Krępcowo, Rzeplino i Brałęczin” sporządzony jest zgodnie z obowiązującymi przepisami oraz zasadami wiedzy technicznej.

mgr inż. Alicja Potiechin
Uprawnienia budowlane Nr 172/Sz/2002
do projektowania i kierowania rob. bud.
w specjalności inż. w zakresie sieci,
inst. i urządzeń: wod.-kan., ciepłych
wentyl. i gazowych - bez ograniczeń

(podpis)

OŚWIADCZENIE

Zgodnie z Dz. U. Nr 93 poz. 888 Ustawa z dn. 16.04.2004r. o zmianie ustawy – Prawo Budowlane Art. 20 ust. 4 Sprawdzający mgr inż. Przemysław Petrus oświadcza, że projekt budowlany pn.: „**Kanalizacja sanitarna grawitacyjno-tłoczna z przykanalikami i przyłączami do budynków mieszkalnych dla miejscowości: Krępcowo-Rzeplino, Brałęczin-Rzeplino, Rzeplino-Trzebień, Trzebień-Dolice gm. Dolice.**

ETAP II: „Kanalizacja tłoczna Krępcowo-Rzeplino, Brałęczin-Rzeplino oraz grawitacyjna w m. Krępcowo, Rzeplino i Brałęczin” sporządzony jest zgodnie z obowiązującymi przepisami oraz zasadami wiedzy technicznej.

mgr inż. Przemysław Petrus
Upr. bud. Nr 86/Sz/97, 165/Sz/93, 15/Sz/98
do kierowania/nadzorowania i projektowania
w specjalności instalacyjnej w zakresie sieci,
instalacji i urządzeń wodociągowych i
kanalizacyjnych, ciepłych, wentylacyjnych i
gazowych - bez ograniczeń

(podpis)

Stargard Szczeciński, dnia 25.05.2005.

OPINIA NR ZU/315/2005

Przedmiot opinii : **Projektowana sieć kanalizacji sanitarnej tłocznej, sieć kanalizacji sanitarnej grawitacyjnej z przyłączami do budynków wraz z lokalizacją przepompowni ścieków, na terenie gminy Dolice w miejscowościach : Rzeplino, Brałęczin, Krępcowo.**

Zleceniodawca : Pracownia Projektowa
„Progaz-PP” s.c.
ul. Narutowicza 13a/1
70-240 Szczecin

na zlecenie z dnia : 25.05.2005r.
które wpłynęło do Zespołu : 25.04.2005r.

Zespół Uzgadniania Dokumentacji Projektowej w Stargardzie Szczecińskim

opiniuje pozytywnie lokalizację w/w obiektu

Dokumentację opracowano na podstawie Decyzji Nr 2/2005 o ustaleniu lokalizacji inwestycji celu publicznego Znak: RGGBiGK-7331/CP/2/2005 z dnia 10.02.2005r.

uwagi i zalecenia :

1. Telekomunikacja Polska S.A. Pion Sieci Wydział Utrzymania Sieci i Urzędzeń Dostępowych w Szczecinie – Zakład Radiokomunikacji i Teletransmisji w Szczecinie
Uzgodniono z uwagami :

- w miejscach zbliżeń i skrzyżowań prace wykonywać ręcznie zgodnie z obowiązującymi przepisami,
- powiadomić o rozpoczęciu robót z 7-dniowym wyprzedzeniem

2. Telekomunikacja Polska S.A. Pion Sieci Wydział Utrzymania Sieci i Urzędzeń Dostępowych w Szczecinie – Oddział Terenowy w Stargardzie Szczecińskim
Uzgodniono z uwagami :

- w miejscach zbliżeń i skrzyżowań prace wykonywać ręcznie zgodnie z obowiązującymi przepisami,
- powiadomić o rozpoczęciu robót z 7-dniowym wyprzedzeniem

WŁAŚCICIEL

mgr inż. Alicja Potęch

3. Grupa Energetyczna Enea S.A. z siedzibą w Poznaniu Oddział w Szczecinie – Rejon Energetyczny Stargard Szczeciński

Uzgodniono z uwagą :

- prace w sąsiedztwie linii energetycznych wykonywać zgodnie z wytycznymi prowadzenia prac w pobliżu linii energetycznych – do wglądu w Rejonie Energetycznym Stargard Szczeciński

4. Wodociągi Zachodniopomorskie Spółka z o.o. w Goleniowie

Uzgodniono z uwagą :

- sieci wod.-kan nie są eksploatowane przez Wodociągi Zachodniopomorskie Goleniów , przed wystąpieniem o pozwolenie na budowę Projekt Techniczny należy uzgodnić z zarządcą tych sieci

5. Zarząd Dróg Powiatowych w Stargardzie Szczecińskim

Uzgodniono zgodnie z uwagami zawartymi w Decyzji nr ZDP-RM-4219/119/05 z dnia 17.04.2005

6. Zarząd Melioracji i Urządzeń Wodnych Województwa Zachodniopomorskiego Terenowego Oddziału w Pyrzycach

Uzgodniono z uwagą :

- w zakresie opracowania projektu brak jest urządzeń melioracji podstawowej , zgodnie z protokołem z dnia 27.12.2004r.

7. Wielkopolska Spółka Gazownictwa Sp. z o.o. z siedzibą w Poznaniu Zakład Gazowniczy Szczecin Rozdzielnia Gazu w Stargardzie Szczecińskim

Uzgodniono z uwagami :

- prace ziemne w strefie kontrolowanej sieci gazowej wykonywać ręcznie ,
- uzyskać nadzór w Rozdzielni Gazu Stargard Szczeciński ,
- przy zbliżeniu z siecią gazową postępować zgodnie z P.N.i dokumentacją

8. Przewodniczący Zespołu Uzgodnień Dokumentacji Projektowej

Przed przystąpieniem do robót ziemnych punkt geodezyjny nr 43016 (na mapie oznaczono kolorem żółtym) , podlegający ochronie i zlokalizowany w pobliżu projektowanej trasy , należy oznakować w sposób trwały przez umieszczenie pomalowanych palików przy w/w punkcie . Naruszony punkt Inwestor projektowanej trasy odtworzy na własny koszt przez upoważnione wykonawstwo geodezyjne .

Dodatkowo należy uzgodnić dokumentację :

Pozostali członkowie stali ZUDP jako pełnomocnicy do podejmowania wiążących decyzji zajęli stanowisko bez uwag.

Zgodę na wejście na teren ulicy oraz w wypadku kolizji z drzewami zgodę na ewentualną wycinkę drzew uzyskać należy indywidualnie z odpowiednim organem.

W zbliżeniu z istniejącą siecią uzbrojenia podziemnego wykop należy wykonać ręcznie .

Przedłożony projekt został przez Zespół zaopiniowany pozytywnie z zachowaniem w/w uwag oraz warunków podanych w Decyzjach przedstawionych w ZUDP.

Uwaga: opinia niniejsza nie jest opinią techniczną i nie zastępuje pozwolenia na budowę


Należy geodezyjnie wyznaczyć obiekt budowlany w terenie § 10 pkt.1 i 2 rozporządzenia MGPIB z dnia 21.02.1995r. (Dz.U.25 poz.133 z 13.03.1995r.) - w sprawie rodzaju i zakresu opracowań geod.-kart. oraz czynności geodezyjnych obowiązujących w budownictwie.

WŁAŚCICIEL

mgr inż. Alicja Potiechin

W razie niezgodności zrealizowanej sieci uzbrojenia terenu z uzgodnionym projektem mapy z wynikami inwentaryzacji inwestor przedkłada niezwłocznie właściwemu organowi administracji architektoniczno - budowlanej, zgodnie z § 16 rozporządzenia MRRiB z dnia 02.04.2001 r. (Dz.U.z 2001r Nr 38 , poz. 455) - w sprawie geodezyjnej ewidencji sieci uzbrojenia terenu oraz zespołów uzgadniania dokumentacji projektowej.

z up. STAROSTY


mgr inż. Anna Modrzejewska
Przewodnicząca ZUDP

KANCELARIA STAROSTY
ul. Piłsudskiego 10
15-001 Białystok

Wzrost: 170 cm, Ciężar ciała: 65 kg

WŁAŚCICIEL


mgr inż. Alicja Potiechin

TE/2666/0004 /2004

Goleniów, 13.12.2004.

**Urząd Gminy
ul. Ogrodowa 10
73-115 Dolice**

Wodociągi Zachodniopomorskie Spółka z o.o. w Goleniowie podają warunki do opracowania dokumentacji technicznej budowy sieci kanalizacji sanitarnej z przepompowniami ścieków i przykanalikami w miejscowości **KREPCZEWO, RZEPLINO, BRALECIN, TRZEBIEZ** gmina Dolice - kanalizację należy zaprojektować tak aby była możliwość podłączenia wszystkich mieszkań, budynków oraz działek przeznaczonych pod zabudowę:

1. Włączenie przewidzieć do kanalizacji sanitarnej w miejscowości Dolice do studzienki w ul. Kolejowej (za torami) o rzędnych terenu 41,02/dna kanału 39,77. Studzienkę przystosować do potrzeb dodatkowego włączenia. Włączeniem rurociągiem tłocznym poprzez studnię rozprężną.
 - a) w miejscu istniejącej przepompowni ścieków przy byłej gorzelni zaprojektować nową przepompownię o wymaganej przepustowości. Zasilanie w energię elektryczną na podstawie nowych warunków technicznych wydanych przez Zakład Energetyczny - obecne zasilanie jest prowizoryczne i nie spełnia wymagań zgodnych z przepisami budowy i eksploatacji urządzeń elektrycznych.
 - b) w opracowywanej dokumentacji określić i przewidzieć sposób rozliczania się za dostarczane sieci przez poszczególnych dostawców (sieć wodociągowa jest eksploatowana przez innego eksploatatora)
 2. Na projektowanych przepompowniach proponujemy:
 - 2 pompy pracujące przemiennie w automacie z możliwością ręcznego sterowania pracą pomp. Pompy winny być wyposażone w zawory płuczące. Obwody silników pomp winny być wyposażone w urządzenia do łagodnego startu silników, w amperomierze w jednej fazie, w liczniki godzin pracy. Uzwojenie stojana silnika powinno posiadać izolację klasy H i zabezpieczone czujnikami termicznymi,
 - dostawa energii elektrycznej do poszczególnych przepompowni na podstawie warunków wydanych przez Zakład Energetyczny z możliwością współpracy z agregatami prądowórczymi,
 - teren przepompowni winien być ogrodzony, oświetlony oraz posiadać dopływ wody,
 - w obwodach elektrycznych przewidzieć gniazdo 24 V, 220 V i 380 V. Obwody sterownicze i elektroniczne winny być zabezpieczone przeciwprzebieciowo na wszystkich przepompowniach,
 - przewidzieć kompensację mocy biernej,
 - do każdej przepompowni należy przewidzieć możliwość dojazdu sprzętu ciężkiego oraz możliwość monitoringu,
 - w przepompowniach gdzie będą przewidziane pompy o ciężarze powyżej 40 kg należy przewidzieć stały podnośnik do pomp,
 - zawory zwrotne i zasuwki odcinające montować poza komora przepompowni,
 - przed każdą przepompownią wyposażoną w pompy z nożami tnącymi wyeliminować napływ piasku,
 - dla ścieków przetrzymywanych w rurociągach tłocznych powyżej 3 godzin należy zaprojektować odświeżanie ścieków,
 - dna przepompowni winny być wyprofilowane skośnie w kierunku zainstalowania pomp,
 - na przepompowniach wszystkie elementy metalowe przewidzieć ze stali nierdzewnej,
 - przewidzieć sprzęt BHP do obsługi przepompowni łącznie z przewoźnymi agregatami prądowórczymi odpowiednio do ilości przepompowni.
 3. Na rurociągach tłocznych przewidzieć i zaprojektować:
 - a) studzienki rewizyjne co 500 mb przykryte wiazami żeliwnymi z wypełnieniem betonowym
 - b) odpowietrzniki oraz awaryjne odprowadzenie w przypadku konieczności opróżnienia rurociągu tłocznego,
 - c) oznakowanie przebiegu rurociągów tłocznych.
 4. Na rurociągach grawitacyjnych co druga studnia rewizyjna winna być zaprojektowana jako wiazowa z kręgów betonowych typ BS łączona na uszczelki gumowe.
 5. Włączenie przykanalików do studzienek PCV i betonowych należy przewidzieć bezpośrednio do kinety. W przypadku kaskady należy ją projektować na zewnątrz studzienki.
 6. Zaprojektować przykanaliki bezpośrednio do poszczególnych budynków. W przypadku wykorzystania istniejących rurociągów należy sprawdzić ich stan techniczny i przydatność do dalszego użytkowania.
 7. Studzienki z PCV muszą być dostosowane do monitorowania za pomocą kamer.
 8. Połączenie rurociągów tłocznych do grawitacyjnych należy projektować przez studnie rozprężne, na których proponujemy przewidzieć BIO-Filtry celem neutralizacji odorów.
 9. Dokumentacja techniczna winna być opracowana na aktualnych podkładach geodezyjnych w skali 1:500 lub 1:1000.
 10. Trasę sieci przyłączeniowej uzgodnić ze wszystkimi użytkownikami uzbrojenia podziemnego oraz właścicielami terenów, przez które przebiega przyłącze.
 11. Zastuzega się dokonania uzgodnień na etapie projektu technicznego.
 12. Termin ważności warunków - 24 miesiące od daty wystawienia.
 13. Dokumentacja techniczna powinna spełniać warunki określone Rozp. Ministra Spraw Wewnętrznych i Administracji z dnia 4.03.1999. - Dz.U. Nr 22 z dnia 19.03.1999. poz. 209, z późniejszymi zmianami.
- Wyżej wymienione warunki nie stanowią zgody na podłączenie się do sieci kanalizacyjnej.**
Zgoda zostanie wydana po przedłożeniu dokumentacji technicznej przyłącza kanalizacyjnego.
Zakład zapewni odbiór ścieków po wykonaniu robót zgodnie z prawem budowlanym i spisaniu umów na odbiór ścieków.

**WOJT GMINY
DOLICE**

Dolice, dnia 10.02.2005r.

Nasz znak: RGGBiGK-7331/CP/2/2005

**Decyzja nr 2/2005
o ustaleniu lokalizacji inwestycji celu publicznego**

Na podstawie art. 50 ust.1 w związku z art. 4 ust. 2, pkt 1 ustawy z 27 marca 2003 r. o planowaniu i zagospodarowaniu przestrzennym (Dz.U. Nr 80, poz. 717 z 2003 r.), oraz na podstawie art. 104 ustawy z dnia 14 czerwca 1960 r. Kodeks postępowania administracyjnego (tekst jednolity Dz. U. Nr 98, poz. 1071 z 2000 r. z późniejszymi zmianami) ustawy z dnia 7 lipca 1994 r. – Prawo budowlane (Dz. U. z 2000 r. Nr 106, poz. 1126 z późniejszymi zmianami), i innych przepisów odrębnych,

po rozpatrzeniu wniosku: z dnia 08 grudnia 2004 r. (do tut. Urzędu wpłynął 09.12.2004 r.) Pracowni Projektowej „PROGAZ -PP” s. c. P. Petrus i A. Potiechin z siedzibą w Szczecinie, ul. Narutowicza 13a/1, działającej w imieniu i z upoważnienia Gminy Dolice ul. Ogrodowa 16, 73-115 Dolice

w sprawie: ustalenia lokalizacji inwestycji celu publicznego dla inwestycji polegającej na budowie kanalizacji sanitarnej grawitacyjno – tłocznej z przykanalikami i przyłączami do budynków mieszkalnych między miejscowościami Krępcowo – Rzeplino, Bralecin – Rzeplino, Rzeplino – Trzebień, Trzebień – Dolice w gm. Dolice.

ustalam lokalizację inwestycji celu publicznego

dla Gminy Dolice, ul. Ogrodowa 16, 73-115 Dolice,

dla inwestycji polegającej na budowie kanalizacji sanitarnej grawitacyjno – tłocznej z przykanalikami i przyłączami do budynków mieszkalnych między miejscowościami Krępcowo – Rzeplino, Bralecin – Rzeplino, Rzeplino – Trzebień, Trzebień – Dolice w gm. Dolice.

I. Rodzaj inwestycji:

budowa kanalizacji sanitarnej grawitacyjno – tłocznej z przykanalikami i przyłączami do budynków mieszkalnych między miejscowościami Krępcowo – Rzeplino, Bralecin – Rzeplino, Rzeplino – Trzebień, Trzebień – Dolice w gm. Dolice.

Inwestycja obejmuje budowę:

1. sieci kanalizacji sanitarnej grawitacyjnej Dn 160/200/250 PCV
2. sieci kanalizacji sanitarnej tłocznej de 75/90 PE z projektowanych pompowni
3. podziemnych pompowni ścieków wraz z zagospodarowaniem terenu w granicach ogrodzenia
4. sieci energetycznej 0,4 kV zasilania pompowni
5. sieci energetycznej niskoprądowej sygnalizacyjnej i sterowniczej

WŁAŚCICIEL
mgr inż. Alicja Potiechin

WŁAŚCICIEL

mgr inż. Alicja Potiechin

II. Charakterystyka zabudowy i zagospodarowania terenu:

1. Przebieg kanalizacji sanitarnej nie może kolidować z istniejącą infrastrukturą.
2. Przed rozpoczęciem robót należy uzyskać zgodę właścicieli, współwłaścicieli oraz użytkowników wieczystych działek, przez które przebiegać będzie w/w inwestycja.
3. W przypadku napotkania na trasie inwestycji nie oznakowanych elementów uzbrojenia podziemnego należy go zinventaryzować i uzgodnić z właścicielem nowego przebiegu trasy.
4. W przypadku kolizji z rurociągami lub drenami ceramicznymi należy dokonać powtórnego ich połączenia oraz zachować ich istniejące parametry techniczne.
5. Przebieg rurociągu oznakować zgodnie z obowiązującymi przepisami.
6. Rurociąg prowadzić tak, aby nie naruszać układu korzeni drzew i krzewów.
7. Po wykonaniu robót związanych z inwestycją teren przywrócić do stanu pierwotnego

III. Warunki wynikające z ochrony środowiska i zdrowia ludzi

1. Zgodnie z opinią sanitarną Państwowego Powiatowego Inspektora Sanitarnego w Stargardzie Szczec. NNZ-467-1/8/05 PSSE-237/05 z dnia 25.01.2005 r., postanowieniem Starosty Stargardzkiego GNS.PR.7633-3/05 z dnia 01.02.2005 r. oraz pismem znak: SR-S 13/6618/2/2005 z dnia 20 stycznia 2005 r. Zachodniopomorskiego Urzędu Wojewódzkiego w Szczecinie nie stwierdza się konieczności wykonania raportu o oddziaływaniu przedsięwzięcia na środowisko.
2. ~~Przed uzyskaniem pozwolenia na budowę Inwestor zobowiązany jest do uzyskania zgody na wyłączenie gruntów z produkcji rolniczej zgodnie z obowiązującymi przepisami ustawy z dnia 3 lutego 1995 r. o ochronie gruntów rolnych i leśnych (Dz. U. z 2004 r. Nr 121, poz. 1266).~~
3. Zgodnie z ustawą z dnia 07 czerwca 2001 r. o zbiorowym zaopatrzeniu w wodę i zbiorowym odprowadzaniu ścieków (Dz. U. Nr 72 z 2001 r. poz. 747).
4. Zgodnie z przepisami szczegółowymi projektowania i eksploatacji sieci elektroenergetycznych oraz Polskimi Normami.

IV. Warunki wynikające z ochrony dziedzictwa kulturowego i zabytków oraz dóbr kultury współczesnej

Trasa przedmiotowej inwestycji przebiega przez tereny objęte ochroną konserwatorską stanowisk archeologicznych zaewidencjonowanych pod nr: Kępcewo, stan.3 (AZP 34-11/37); Rzeplino, stan.5 (AZP 34-11/58); Bralecín, stan.5 stan.7 (AZP 34-11/1), stan.6 (AZP 34-11/2), stan.7 (AZP 34-11/3); Dolice, stan.69 (AZP 35-11/18), stan.70 (AZP 35-11/19), stan.71 (AZP 35-11/20).

Teren inwestycji podlega ochronie dziedzictwa kulturowego i zabytków oraz dóbr kultury współczesnej (ochrona na podstawie planu ogólnego zagospodarowania przestrzennego gminy Dolice uchwalonego przez Radę Gminy w Dolicach uchwałą Nr 14 r. (Dz. U. Woj. Nr XXXI/140/94 z dnia 23 marca 1994 r. (Dz. U. Woj. Szczec. z 1994 r. Nr 10, poz. 79) oraz zmianami do planu uchwalonymi przez Radę Gminy w Dolicach uchwałą Nr 100 r. (Dz. U. Woj. XIX/103/2000 z dnia 30 listopada 2000 r. (Dz. U. Woj. Zachpom. z 2000 r. Nr 40, poz. 517) obowiązującego do końca 2003 r., który utracił moc w dniu 01 stycznia 2004 r. na podstawie art. 87, ust. 3 ustawy z dnia 27 marca 2003 r. o planowaniu i zagospodarowaniu przestrzennym (Dz. U. z 2003 r. Nr 80, poz. 717) – **uzgodnienie z**

Wojewódzkim Konserwatorem Zabytków.

WŁAŚCICIEL

mgr inż. Alicja Potiechin

V. Warunki obsługi w zakresie infrastruktury technicznej

zgodnie z rozporządzeniem Ministra Gospodarki z dnia 25 września 2000 r. w sprawie szczegółowych warunków przyłączenia podmiotów do sieci elektroenergetycznej, pokrywania kosztów przyłączenia, obrotu energią elektryczną, świadczenia usług przesyłowych, ruchu sieciowego i eksploatacji sieci oraz standardów jakościowych obsługi odbiorców (Dz. U. Nr 85 poz. 957 z 2000 r.).

VI. Warunki obsługi w zakresie komunikacji

nie dotyczy,

VII. Wymagań dotyczących interesów osób trzecich

realizacja inwestycji nie może naruszać interesu prawnego osób trzecich, ani powodować pogorszenia warunków użytkowania nieruchomości, w szczególności:

1. pozbawiać dostępu do drogi publicznej,
2. pozbawiać możliwości korzystania z wody, kanalizacji, energii elektrycznej i ciepłej oraz ze środków łączności,
3. pozbawiać dostępu do światła dziennego do pomieszczeń przeznaczonych na pobyt ludzi,
4. powodować uciążliwości od hałasu, wibracji, zakłóceń elektrycznych i promieniowania,
5. zanieczyszczać powietrze, wodę i glebę,

VIII. Ochrony obiektów budowlanych na terenach górniczych

nie dotyczy – obiekt zlokalizowany poza terenami górniczymi,

IX. Linie rozgraniczające teren inwestycji

Na załącznikach graficznym, mapach syt-wys w skali 1 : 1000 oznaczono: granice wnioskowanego terenu inwestycji kolorem czerwonym.

Uzasadnienie

Pracownia Projektowa „PROGAZ - PP” s. c. P. Petrus i A. Potiechin z siedzibą w Szczecinie, ul. Narutowicza 13a/1, działająca w imieniu i z upoważnienia Gminy Dolice ul. Ogrodowa 16, 73-115 Dolice w dniu 08.12.2004 r. wystąpiła z wnioskiem o ustalenie lokalizacji inwestycji celu publicznego polegającej na budowie kanalizacji sanitarnej grawitacyjno – tłocznej z przykanalikami i przyłączami do budynków mieszkalnych między miejscowościami Krepcewo – Rzeplino, Brańcin – Rzeplino, Rzeplino – Trzebień, Trzebień – Dolice w gm. Dolice.

W związku z powyższym Wójt Gminy Dolice wystąpił z wnioskami do Państwowego Powiatowego Inspektora Sanitarnego w Stargardzie Szczec, Starosty Stargardzkiego, Wojewody Zachodniopomorskiego w Szczecinie o wydanie opinii w sprawie obowiązku sporządzenia raportu oddziaływania na środowisko i jego zakresu dla w/w przedsięwzięcia. Zgodnie z opinią sanitarną Państwowego Powiatowego Inspektora Sanitarnego w Stargardzie Szczec.NNZ-467-1/8/05 PssE-237/05 z dnia 25.01.2005 r., postanowieniem Starosty Stargardzkiego GNS.PR.7633-3/05 z dnia 01.02.2005 r. oraz pismem znak: SR-S-13/6618/2/2005 z dnia 20 stycznia 2005 r. Zachodniopomorskiego Urzędu Wojewódzkiego w Szczecinie nie stwierdzono konieczności wykonania raportu o oddziaływaniu przedsięwzięcia na środowisko.

Zgodnie z ustawą z dnia 27 marca 2003 r. o planowaniu i zagospodarowaniu przestrzennym w/w inwestycja została uzgodniona:

WŁAŚCICIEL

mgr inż. Alicja Potiechin

PRACOWNIA PROJEKTOWA

PROGAZ - PP

ul. Narutowicza 13a/1

73-115 Dolice

- z Zachodniopomorskim Zarządem Dróg Wojewódzkich w Koszalinie postanowieniem znak: ZZDW-1-407/DW/204/2004 z dnia 31.12.2004 r. zgodnie z art.53 ust. 4 pkt. 9 ww. ustawy z właściwym zarządcą drogi – w odniesieniu do obszarów przyległych do pasa drogowego,
- z Zarządem Dróg Powiatowych w Stargardzie Szczec. postanowieniem znak: ZDP-RM-4219/370/04 z dnia 29.12.2004 r. zgodnie z art.53 ust. 4 pkt. 9 ww. ustawy z właściwym zarządcą drogi – w odniesieniu do obszarów przyległych do pasa drogowego,
- z Wojewódzkim Urzędem Ochrony Zabytków w Szczecinie postanowieniem znak: ZN-4111/DL/2/PK/2004 z dnia 31.12.2004 r. zgodnie z art.53 ust. 4 pkt. 2 ww. ustawy w odniesieniu do obszarów i obiektów objętych ochroną konserwatorską.
- Zachodniopomorskim Zarządem Melioracji i Urządzeń Wodnych w Szczecinie postanowieniem MGW.ZRK.720/III/A/2155/2004 z dnia 27.12.2004 r. - zgodnie z art.53 ust. 4 pkt. 6 ww. ustawy w zakresie melioracji wodnych.
- ze Starostą Stargardzkim postanowieniem znak:GNŚ.LG.7334-300/04 z dnia 30.12.2004 r.
- zgodnie z art.53 ust. 4 pkt. 6 ww. ustawy w zakresie ochrony gruntów rolnych i leśnych oraz melioracji wodnych.

Po rozpatrzeniu wniosku orzeczono jak w sentencji decyzji.

Pouczenie:

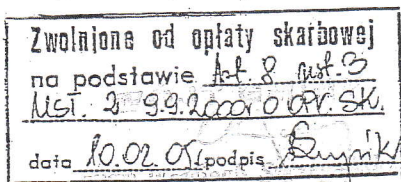
Wójt Gminy, w drodze decyzji, stwierdza wygaśnięcie decyzji o warunkach zabudowy, jeżeli zaistnieją przesłanki, o których mowa w art.65 ust.1 ustawy z dnia 27 marca 2003 r. o planowaniu i zagospodarowaniu przestrzennym, to jest:

- 1) inny wnioskodawca uzyskał pozwolenie na budowę,
- 2) dla tego terenu uchwalono plan miejscowy, którego ustalenia są inne niż w niniejszej decyzji.

Niniejsza decyzja nie rodzi praw do terenu oraz nie narusza prawa własności i uprawnień osób trzecich (art. 63, ust. 2 ustawy z dnia 27 marca 2003 r. o planowaniu i zagospodarowaniu przestrzennym).

Zgodnie z przepisem art.63 ust.3 ustawy z dnia 27 marca 2003 r. o planowaniu i zagospodarowaniu przestrzennym, wnioskodawcy, który nie uzyskał prawa do terenu, nie przysługuje roszczenie o zwrot nakładów poniesionych w związku z otrzymaną decyzją o warunkach zabudowy.

Od niniejszej decyzji stronom służy odwołanie do Samorządowego Kolegium Odwoławczego w Szczecinie, ul. Wały Chrobrego 4, za pośrednictwem organu wydającego decyzję, w terminie 14 dni od dnia jej doręczenia.



WÓJT GMINY
[Podpis]
mgr Wojciech Szczepański

Załączniki:

1. Załącznik Nr 1 – załącznik graficzny do decyzji o ustaleniu lokalizacji inwestycji celu publicznego (48 sztuk arkuszy mapy zasadniczej w skali 1 : 1000) (48 sztuk arkuszy)
2. Załącznik Nr 2 – wykaz właścicieli działek objętych terenem inwestycji

Otrzymują:

1. Gmina Dolice ul. Ogrodowa 16, 73-115 Dolice.
- ② Pracownia Projektowa „PROGAZ-PP” S.C. ul. Narutowicza 13a/1, 70-240 Szczecin
3. a/a

WŁAŚCICIEL
[Podpis]
mgr inż. Alicja Potęch

Szczecin, 23 lutego 2005 r.

ZN-4111/DL/2/PK/2005
(ZN-4111/DL/2a/PK/2004)

POSTANOWIENIE

Działając na podstawie art. 6 ust. 1 pkt 3 ustawy o ochronie zabytków i opiece nad zabytkami z dnia 23 lipca 2003 r. (Dz. U. z 2003 r. Nr 162 poz. 1568), rozporządzenia Ministra Kultury z dnia 9 czerwca 2004 r. w sprawie prowadzenia prac konserwatorskich, restauratorskich, robót budowlanych, badań konserwatorskich i architektonicznych, a także innych działań przy zabytku wpisanym do rejestru zabytków oraz badań archeologicznych i poszukiwań ukrytych lub porzuconych zabytków ruchomych (Dz. U. z 2004 r. Nr 150, poz. 1579), oraz w oparciu o art. 123 Kpa,

na wniosek Pracowni projektowej „PROGAZ-PP” s.c. – Przemysław Petrus i Alicja Potiechin z siedzibą w Szczecinie, w sprawie zaopiniowania inwestycji polegającej na budowie *kanalizacji sanitarnej grawitacyjno – tłocznej z przykanalikami i przyłączami do budynków mieszkalnych między miejscowościami Krepcewo – Rzeplino, Brańcin – Rzeplino, Rzeplino – Trzebień, Trzebień - Dolice, gm. Dolice*

postanawiam

zaopiniować pozytywnie ze stanowiska konserwatorskiego trasę ww. inwestycji.

Uzasadnienie

Trasa przedmiotowej inwestycji przebiega przez tereny objęte ochroną konserwatorską stanowisk archeologicznych zaewidencjonowanych pod nr: Krepcewo, stan. 3 (AZP 34-11/37); Rzeplino, stan. 5 (AZP 34-11/58); Brańcin, stan. 5 (AZP 34-11/1), stan. 6 (AZP 34-11/2), stan. 7 (AZP 34-11/3), stan. 8 (AZP 34-11/4); Dolice, stan. 69 (AZP 35-11/18), stan. 70 (AZP 35-11/19), stan. 71 (AZP 35-11/20). Przeprowadzenie prac archeologicznych w trakcie realizacji robót ziemnych ma na celu udokumentowanie w źródłach naukowo - konserwatorskich odkrytych i niszczonej bezpowrotnie w wyniku wykonywania tych prac obiektów zabytkowych, warstw kulturowych i zabytków ruchomych pochodzących ze starożytności, wczesnego średniowiecza i średniowiecza.

Pouczenie

Na niniejsze postanowienie nie służy zażalenie, a strona może je zaskarżyć tylko w odwołaniu od decyzji.

Inwestor zobowiązany jest do uzyskania od Wojewódzkiego Konserwatora Zabytków pozwolenia na rozpoczęcie robót ziemnych. Zezwolenie zostanie wydane na wniosek Inwestora zawierający:

1. dokładne określenie terminu realizacji inwestycji i wykonawcę prac;
2. program prac archeologicznych opracowany przez Zleceniobiorcę przeprowadzenia interwencyjnych badań archeologicznych (osobą prawną lub fizyczną).

[Faint stamp and signature]
Ewa Stanecka

Zachodniopomorski Wojewódzki
Konserwator Zabytków
[Signature]
Ewa Stanecka

Otrzymują:

- 1) Pracownia Projektowa „PROGAZ-PP” S.C., ul. Narutowicza 13/15, 70-240 Szczecin;
2. a/a.

Do wiadomości:

Starostwo Powiatowe, ul. Rynek Staromiejski 1, 73-110 Stargard Szczeciński.

WŁAŚCICIEL
[Signature]
mgr inż. Alicja Potiechin

DECYZJA nr ZDP-RM-4219/119/05

Na podstawie art. 39 ust. 3 ustawy z dnia 21 marca 1985 r. o drogach publicznych (Dz. U. z 2000 r. nr 71 poz. 838 z późniejszymi zmianami), art. 104 Kodeksu postępowania administracyjnego (Dz. U. z 1980 r. nr 9 poz. 26 z późniejszymi zmianami) po rozpatrzeniu wniosku złożonego przez:

Pana Przemysława Petrusa reprezentującego Pracownię Projektową „PRGAZ-PP” Przemysław Petrusa i Alicja Potiechin z siedzibą przy ul. Narutowicza 13a/1, 70 – 240 Szczecin działającą z upoważnienia Gminy Dolice

w sprawie:

„ Budowy kanalizacji sanitarnej grawitacyjno – tłocznej z przykanalikami i przyłączami do budynków mieszkalnych dla m. Krępcowo – Rzeplino, Rzeplino – Brałęcin, Rzeplino – Trzebień, Trzebień – Dolice”.

§ 1

zezwala się

Gminie Dolice na:

1. lokalizację sieci kanalizacji sanitarnej na działkach o numerach ewidencyjnych:

- nr 140/3, nr 14, nr 264 obręb Krępcowo tj. droga powiatowa nr 1711Z
- nr 200/1 obręb Krępcowo tj. droga powiatowa nr 1777Z
- nr 68/2 obręb Rzeplino tj. droga powiatowa nr 1711Z
- nr 220 obręb Rzeplino, tj. droga powiatowa nr 1789Z
- nr 86/1, nr 113, nr 151 obręb Brałęcin tj. droga powiatowa nr 1782Z
- nr 54 obręb Brałęcin tj. droga powiatowa nr 1711Z

Szczegółowa lokalizacja sieci kanalizacji sanitarnej została przedstawiona na rysunkach nr 1 ÷ nr 7 stanowiących załączniki do niniejszej decyzji. Rysunki zostały podpisane i opieczetowane.

2. Niniejsza decyzja stanowi podstawę do dysponowania nieruchomością na cele budowlane tj. działkami o numerach ewidencyjnych :

- nr 140/3, nr 14, nr 264 obręb Krępcowo tj. droga powiatowa nr 1711Z
- nr 200/1 obręb Krępcowo tj. droga powiatowa nr 1777Z
- nr 68/2 obręb Rzeplino tj. droga powiatowa nr 1711Z
- nr 220 obręb Rzeplino, tj. droga powiatowa nr 1789Z
- nr 86/1, nr 113, nr 151 obręb Brałęcin tj. droga powiatowa nr 1782Z
- nr 54 obręb Brałęcin tj. droga powiatowa nr 1711Z

W myśl ustawy „Prawo budowlane” w związku z realizacją zadania pt. „Budowa kanalizacji sanitarnej grawitacyjno – tłocznej z przykanalikami i przyłączami do budynków mieszkalnych dla m. Krępcowo – Rzeplino, Rzeplino – Brałęcin, Rzeplino – Trzebień, Trzebień – Dolice”.

Prawo do dysponowania nieruchomościami na cele budowlane wygasa z chwilą zakończenia realizacji przedmiotowego zadania.

§ 2

Zezwolenie na umieszczenie sieci kanalizacji sanitarnej – tłocznej z przykanalikami i przyłączami do budynków mieszkalnych dla m. Krępcowo – Rzeplino, Rzeplino – Brałęcin, Rzeplino – Trzebień, Trzebień – Dolice zostało udzielone zgodnie z warunkami:

1. przejścia poprzeczne pod drogami powiatowymi kanalizacji grawitacyjnej i tłocznej wykonać metodą przecisku w rurze osłonowej

2. w związku z zlokalizowaniem kanalizacji sanitarnej w jezdni dróg powiatowych na niżej wymienionych odcinkach tj. w miejscowości Krępczewo na odcinku od wjazdu do posesji nr 33 do posesji nr 31b, oraz na długości wejścia w jezdnię działki nr 200/1, w miejscowości Rzeplino na odcinku od posesji nr 61 do skrzyżowania z drogą gminną oraz na odcinku od posesji nr 31b do wejścia do posesji nr 37, w miejscowości Bralęcín na odcinku od wjazdu do posesji nr 7 do posesji nr 11. Na wyżej wymienionych odcinkach nawierzchnię jezdni oraz podbudowę dróg powiatowych należy odtworzyć do połowy szerokości istniejącej jezdni zgodnie z wytycznymi podanymi w pkt. nr 5 i nr 6 § 2 niniejszej decyzji.
3. w związku z zlokalizowaniem kanalizacji sanitarnej w poboczu drogi tuż przy krawędzi jezdni dróg powiatowych, jeżeli w trakcie wykonywania robót ulegnie uszkodzeniu nawierzchnia jezdni Inwestor na własny koszt odtworzy zniszczoną nawierzchnię i podbudowę jezdni drogi powiatowej na szerokości zniszczenia powiększoną o 0,5 m z każdej strony oraz na długości odcinka na którym zniszczono nawierzchnię jezdni. Odtworzenie nawierzchni i podbudowy należy wykonać zgodnie z wytycznymi podanymi w pkt. nr 5 i nr 6 § 2 niniejszej decyzji
4. Studnie kanalizacji sanitarnej należy tak lokalizować w poboczu lub też jezdni, aby pokrywa studni nie znajdowała się bezpośrednio przy krawędzi jezdni lecz krawędź pokrywy studni winna być odsunięta od krawędzi jezdni minimum 0,5 m. w jedną albo drugą stronę.
5. Nawierzchnię jezdni należy odtworzyć masami mineralno - bitumicznymi na gorąco. Warstwa ścieralna minimum 4,0 cm, po zagęszczeniu, warstwa wiążąca minimum 4,0 cm po zagęszczeniu. Masę mineralno - bitumiczną należy rozkładać przy użyciu rozścielacza, zagęszczenia należy wykonać przy użyciu walców.
6. Podbudowę pod nawierzchnię jezdni należy wykonać z tłuczni stabilizowanego mechanicznie o grubości warstwy po zagęszczeniu minimum 25,0 cm.
7. Nawierzchnie poboczy należy odtworzyć poprzez splantowanie i posianie trawy. W przypadku braku wzejścia trawy zabieg należy powtórzyć. W przypadku prowadzenia robót poza okresem wegetacyjnym traw odtworzenie poboczy będzie polegało tylko na splantowaniu poboczy.
8. Nawierzchnię drogi brukowcowej nr 1777Z tj. działka nr 200/1 w miejscowości Krępczewo należy odtworzyć tak jak podano w pkt. nr 5 i nr 6 § 2 niniejszej decyzji na całej dotychczasowej szerokości jezdni. Brukowiec na tym odcinku należy zdjąć i wykonać nową podbudowę oraz nawierzchnię jezdni na długości lokalizacji kanalizacji sanitarnej w jezdni.
9. Wykopy należy zasypywać warstwami o grubości do 20 cm z jednoczesnym zagęszczeniem gruntu zasypowego. Należy uzyskać stopień zagęszczenia gruntu zasypowego i podbudowy zgodnie z PN - S - 02205 " Drogi samochodowe. Roboty ziemne" . Wykonać badanie stopnia zagęszczenia gruntu zasypowego i podbudowy (dla podbudowy i gruntu zasypowego badania przeprowadzić oddzielnie) i przedłożyć do wglądu Zarządowi Dróg Powiatowych w Stargardzie. Honorowane będą badania jedynie laboratoriów posiadających stosowne świadectwa lub certyfikaty.

§ 3

Uzasadnienie

Teren objęty niniejszą decyzją stanowi pas drogowy drogi powiatowej nr 1711Z Krępczewo – Bralęcín, drogi powiatowej nr 1777Z Krępczewo – Kolin, drogi powiatowej nr 1782Z w miejscowości Bralęcín, drogi powiatowej nr 1789Z w miejscowości Rzeplino w rozumieniu ustawy o drogach publicznych. Projektowana kanalizacja sanitarzna nie koliduje z ewentualnymi remontami i modernizacjami przedmiotowych dróg. W związku z powyższym po rozpatrzeniu wniosku orzeczono jak w sentencji decyzji.

mgr inż. Alicja Potiechin

§ 4

Pouczenie

1. Niniejsza decyzja nie stanowi podstawy do zajęcia pasa drogowego. Przed przystąpieniem do robót należy wystąpić z wnioskiem o wydanie decyzji zezwalającej na zajęcie pasa drogowego i umieszczenie urządzeń obcych.
2. Od niniejszej decyzji służy stronie odwołanie do Samorządowego Kolegium Odwoławczego w Szczecinie za moim pośrednictwem w terminie 14 dni od dnia jej otrzymania.
3. Odwołanie podlega opłacie skarbowej uiszczonej w znaczkach skarbowych.

Zgodnie z art. 1 ustawy z dnia 9 września 2000 r. o opłacie skarbowej za wydanie przedmiotowej decyzji wnioskodawca uiszczył opłatę skarbową w wysokości 76,0 zł. w znaczkach skarbowych.

Z upoważnienia Zarządu Powiatu

Dyrektor Zarządu

alwa
mgr inż. Wojciech Jóźwiak

Załączniki:

1. Rysunek nr 1 ÷ nr 7 z projektowanym przebiegiem kanalizacji sanitarnej.

WŁAŚCICIEL

alwa
mgr inż. Alicja Poitechin

269

DECYZJA nr ZDP-RM-4219/191A/05

Na podstawie art. 39 ust. 3 ustawy z dnia 21 marca 1985 r. o drogach publicznych (Dz. U. z 2000 r. nr 71 poz. 838 z późniejszymi zmianami), art. 104 Kodeksu postępowania administracyjnego (Dz. U. z 1980 r. nr 9 poz. 26 z późniejszymi zmianami) po rozpatrzeniu wniosku złożonego przez:

Panią Alicję Potiechin reprezentującą Pracownię Projektową „PROGAZ-PP” S.C. z siedzibą przy ul. Narutowicza 13a/1 70 – 240 Szczecin działającą z upoważnienia Wójta Gminy Dolice w sprawie:

„Lokalizacji zjazdu z drogi powiatowej nr 1711Z i 1782 Z do projektowanych przepompowni kanalizacji sanitarnej w miejscowości Krępczewo i Brałęcin ”

§ 1

zezwala się

Gminie Dolice na:

1. lokalizację zjazdu z drogi powiatowej nr 1711Z do projektowanej przepompowni ścieków w miejscowości Krępczewo oraz lokalizację zjazdu z drogi powiatowej nr 1782Z do projektowanej przepompowni ścieków w miejscowości Brałęcin. Zjazdy w miejscowości Krępczewo i Brałęcin winny być zlokalizowane zgodnie z przedłożonymi rysunkami.
2. Parametry geometryczne projektowanych zjazdów winny być zgodne z podanymi na rysunkach.
 - nawierzchnia zjazdów wykonana z materiałów niepylnych tj. asfaltowa, betonowa, brukowa kostka betonowa, kamienna kostka brukowa itp.
 - zjazdy winne być ograniczone krawężnikami
 - pochylenia podłużne i poprzeczne nawierzchni zjazdów winny zabezpieczać pas drogowy drogi powiatowej nr 1711Z i 1782Z przed spływem wód opadowych z terenu przepompowni na pas drogowy i odwrotnie
 - zjazdy winny być wykonane na długości minimum pasa drogowego
3. Niniejsza decyzja stanowi podstawę do dysponowania nieruchomością na cele budowlane , działką nr 14 obręb Krępczewo tj. drogą powiatową nr 1711Z oraz działką nr 113 obręb Brałęcin tj. drogą powiatową nr 1782Z w myśl ustawy „Prawo budowlane” w związku z realizacją zadania pt. „Budowa kanalizacji sanitarnej grawitacyjno – tłocznej z przyłączami do budynków mieszkalnych w m. Krępczewo, Rzeplino – Brałęcin gm. Dolice”.
4. Prawo do dysponowania nieruchomością na cele budowlane wygasa z chwilą zakończenia realizacji przedmiotowego zadania.

§ 2

Zezwolenie na lokalizację zjazdu z drogi powiatowej nr 1711Z w miejscowości Krępczewo oraz z drogi powiatowej nr 1782Z w miejscowości Brałęcin zostało udzielone pod warunkiem:

1. Wnioskodawca winien uzyskać stosownie z wymogami ustawy „Prawo budowlane” pozwolenie na budowę dla przedmiotowych zjazdów.

§ 3

Uzasadnienie

Teren objęty niniejszą decyzją stanowi pas drogowy drogi powiatowej numer 1711Z i numer 1782Z w rozumieniu ustawy o drogach publicznych. Wnioskowane zjazdy nie kolidują z ich

WŁAŚCICIEL



mgr inż. Alicja Potiechin

planowanymi remontami i modernizacjami. W związku z powyższym po rozpatrzeniu wniosku orzeczono jak w sentencji decyzji.

§ 4

Pouczenie

1. Niniejsza decyzja nie stanowi podstawy do zajęcia pasa drogowego. Przed przystąpieniem do robót należy wystąpić z wnioskiem o wydanie decyzji zezwalającej na zajęcie pasa drogowego.
2. Od niniejszej decyzji służy stronie odwołanie do Samorządowego Kolegium Odwoławczego w Szczecinie za moim pośrednictwem w terminie 14 dni od dnia jej otrzymania.
3. Odwołanie podlega opłacie skarbowej uiszczonej w znaczkach skarbowych.

Zgodnie z art. 1 ustawy z dnia 9 września 2000 r. o opłacie skarbowej za wydanie przedmiotowej decyzji wnioskodawca uiścił opłatę skarbową w wysokości 76,0 zł. w znaczkach skarbowych.

Z upoważnienia Zarządu Powiatu

Dyrektor Zarządu
[Podpis]
mgr inż. Wojciech Józwa

Załączniki:

- o przepompni 1) rysunek z projektowanym zjazdem w do przepompowni w miejscowości Krępcowo
o przepompni 2) rysunek z projektowanym zjazdem w do przepompowni w miejscowości Bralęcín

WŁAŚCIGIEL
[Podpis]
mgr inż. Alicja Potiechin

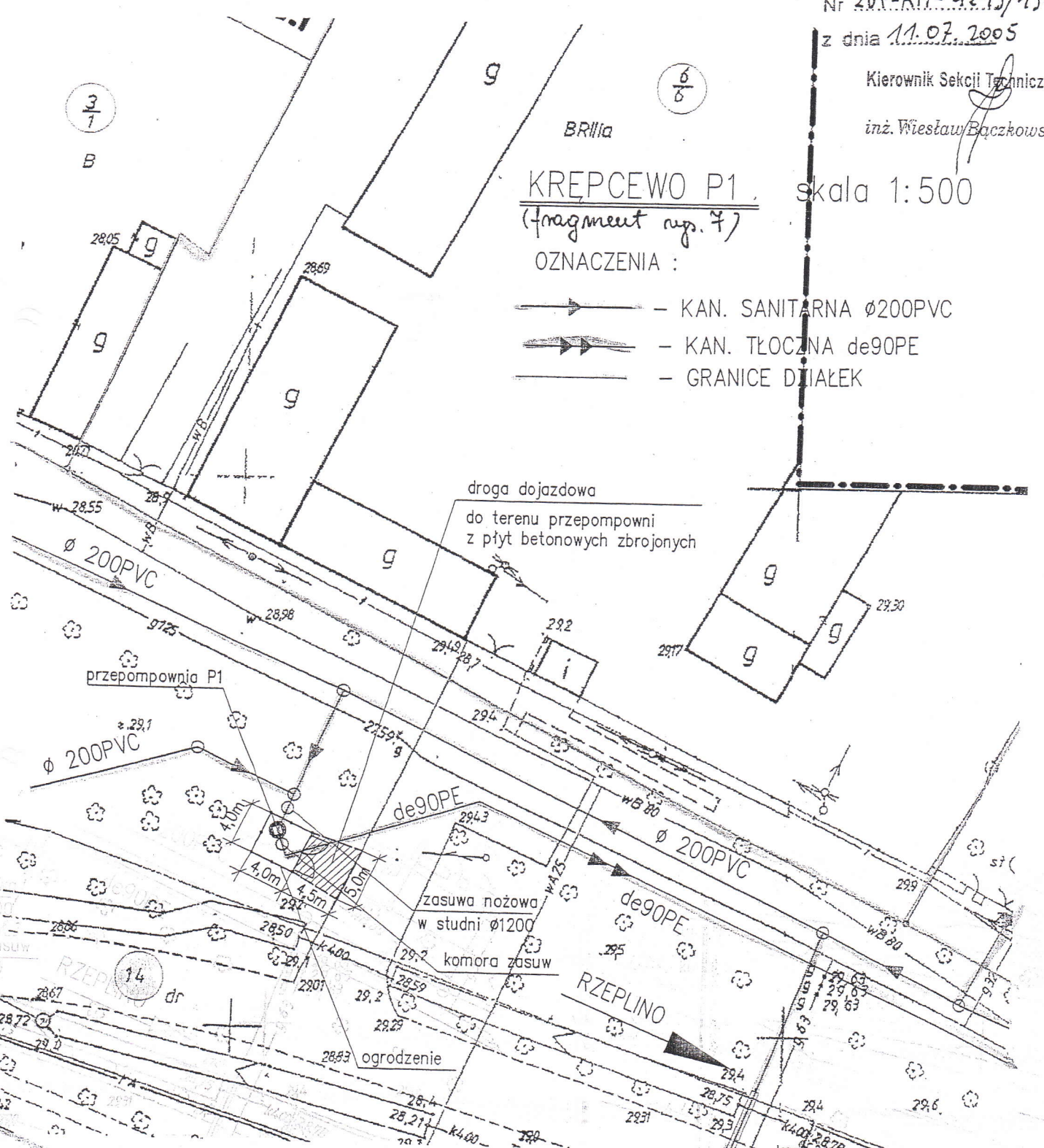
Załącznik do decyzji
Nr ZD.P-RM-4219/191A/0
z dnia 11.07.2005

Kierownik Sekcji Technicznej
inż. Wiesław Bączkowski

KRĘPCEWO P1 skala 1:500
(fragment rys. 7)

OZNACZENIA :

- - KAN. SANITARNA $\varnothing 200PVC$
- ⇔ - KAN. TŁOCZNA de90PE
- — — - GRANICE DZIAŁEK



WŁAŚCICIEL
Potęcha
mgr inż. Alicja Potęchna

WŁAŚCICIEL
Potęcha
mgr inż. Alicja Potęchna

UZASADNIENIE

Wykonanie kanalizacji sanitarnej zgodnie z uzgodnionym projektem budowlanym powinno zapewnić właściwe warunki higieniczno – sanitarne. Projekt budowlany obejmuje w swym zakresie sieć kanalizacji sanitarnej grawitacyjnej wraz z przyłączami w miejscowości Trzebień, Kępcowo, Rzeplino, Bralecin, przepompowni ścieków oraz rurociągów tłocznych. Ścieki odprowadzane będą do kanalizacji sanitarnej w miejscowości Dolice.

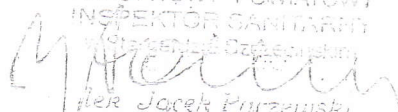
Projektowane kanały sanitarne wykonane zostaną z rur kanalizacyjnych grubościennych \varnothing 0,20 m. Rurociąg tłoczny zaprojektowano z rur de90PE. Warunki zabudowy zostały określone w decyzji z dnia 10.02.2005 r. nr 2/2005 o ustaleniu lokalizacji inwestycji celu publicznego wydanej przez Wójta Gminy Dolice.

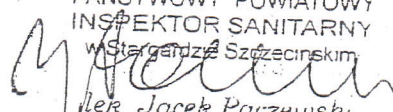
Pouczenie:

Niniejsze postanowienie jest ważne pod warunkiem dołączenia do niego projektu, na którym znajduje się klauzula uzgodnienia Państwowego Powiatowego Inspektora Sanitarnego w Stargardzie Szczecińskim.

Na postanowienie niniejsze służy zażalenie do Państwowego Wojewódzkiego Inspektora Sanitarnego w Szczecinie za pośrednictwem Państwowego Powiatowego Inspektora Sanitarnego w Stargardzie Szczecińskim w terminie 7 dni od daty doręczenia postanowienia.

Zał. – 1 egz. projektu technologicznego kanalizacji sanitarnej
(część I i II)

PAŃSTWOWY POWIATOWY
INSPEKTOR SANITARNY
w Stargardzie Szczecińskim

Inż. Jacek Parzewski

PAŃSTWOWY POWIATOWY
INSPEKTOR SANITARNY
w Stargardzie Szczecińskim

Inż. Jacek Parzewski

OTRZYMUJĄ:

WŁAŚCICIEL (1) Adresat

WŁAŚCICIEL

mgr inż. Alicja Potęch
Do wiadomości:


mgr inż. Alicja Potęch

1. WSSE Szczecin

2. a/a

506

Nadleśnictwo Choszczno
ul. I Armii Wojska Polskiego 2
73-200 CHOSZCZNO
tel. 0-95 765-70-06, fax 0-95 765-70-07

Choszczno dnia 13.05.2005r.

ZG-2127/4/05

Pracownia Projektowa
„PROGAZ-PP „ s.c.
ul. Narutowicza 13a/1
70-240 Szczecin

W odpowiedzi na Państwa pismo znak: JP-28/04/05 z dnia 28.04.2005r. w sprawie sieci kanalizacji sanitarnej grawitacyjno-tłocznej wraz z przyłączami Nadleśnictwo Choszczno informuje:


Wyrażamy zgodę na projektowanie i wejście z robotami sieciowymi na dz. nr 793/2, 794/2, 809/3, 809/8 obr. Bralecin bez prawa wycinania drzew z obowiązkiem uporządkowania terenu po zakończeniu inwestycji.

Rozpoczęcie i zakończenie prac należy zgłosić miejscowemu leśniczemu Panu Wacławowi Jaroszowi, siedziba kancelarii znajduje się w Dolicach przy ul. Wojska Polskiego 14 nr telef. 0-91 56 40 178.

Jednocześnie informujemy że w dz. nr 809/3 jest zlokalizowany park wiejski podworski wpisany do rejestru zabytków, co należy uwzględnić w pracach projektowych, szczególnie zwrócić uwagę na lokalizację przepompowni.

NADLEŚNICZY

mgr inż. Lech Chojecki

NADLEŚNICZY

mgr inż. Lech Chojecki

WŁAŚCICIEL

mgr inż. Alicja Potęchlin

WŁAŚCICIEL

mgr inż. Alicja Potęchlin



AGENCJA NIERUCHOMOŚCI ROLNYCH

ODDZIAŁ TERENOWY W SZCZECINIE
70-502 Szczecin, Wały Chrobrego 4
tel. (091) 81 44 200, fax (091) 81 44 222

Szczecin, dn. 21.04.2005 r.

SGZ - 4201/1027/05/AM

„PROGAZ - PP” s.c.
Pracownia Projektowa
ul. Narutowicza 13a/1
70 - 240 SZCZECIN

Dotyczy: udostępnienia części nieruchomości wchodzących w skład Zasobu WRSP w celu przeprowadzenia kanalizacji grawitacyjno - tłocznej wraz z przykanalikami w gminie Dolice.

W odpowiedzi na pismo znak : JP/04/05 z dnia 28.04.2005 r. w sprawie wyrażenia zgody na zajęcie części nieruchomości oznaczonych w ewidencji gruntów jako :

- dz. nr nr 263/5, 263/13, 263/51, 273/13, 273/33 obręb Kępcewo - wolne.
- dz. nr 263/52 obręb Kępcewo - dzierżawa - Agrofirma Witkowo.
- dz. nr 265/2 obręb Kępcewo - dzierżawa - Pan Krzysztof Spieczynski.
- dz. nr 52/9, 52/10, 52/11, 208, 212/11 obręb Rzeplino - wolna.
- dz. nr 84/3 obręb Brańcecin - obciążona dożywotnim użytkowaniem

uprzejmie informuję, że wyrażam zgodę na przeprowadzenie prac związanych z realizacją inwestycji pod warunkiem uzyskania dodatkowej zgody na zaprojektowanie i budowę sieci od dotychczasowych użytkowników nieruchomości - Agrofirmy Witkowo oraz Pana Krzysztofa Spieczynskiego.

Działki : nr 263/12 obręb Kępcewo, nr 206/9 i 206/17 obręb Rzeplino - zostały sprzedane. Z nowymi właścicielami nieruchomości należy uzgodnić warunki udostępnienia nieruchomości pod budowę sieci.

Za wszelkie szkody wyrządzone w trakcie realizacji projektu, jeżeli teren nie zostanie doprowadzony do stanu pierwotnego odszkodowanie wypłaci inwestor.

Z poważaniem

Z poważaniem

Otrzymują :

- 1) Adresat.
- 2) Agrofirma Witkowo
Witkowo
73 - 102 Stargard Szczeciński.
- 3) Pan Krzysztof Spieczynski
Rzeplino 24
73 - 116 Dolice.
- 4) a/a.

Z/CA DYREKTORA

Tadeusz Olech

WŁAŚCICIEL

mgr inż. Alicja Potiechin



AGENCJA NIERUCHOMOŚCI ROLNYCH

ODDZIAŁ TERENOWY W SZCZECINIE

70-502 Szczecin, Wały Chrobrego 4
tel. (091) 81 44 200, fax (091) 81 44 222

Szczecin, dn. 10.06.2005 r.

SGZ - 4201/1041/05/AM

„PROGAZ - PP” s.c.
Pracownia Projektowa
ul. Narutowicza 13a/1
70 - 240 SZCZECIN

Dotyczy : udostępnienia części nieruchomości wchodzących w skład Zasobu WRSP w celu przeprowadzenia sieci kanalizacji sanitarnej grawitacyjno - tłocznej w miejscowościach : Krepcewo, Rzeplino, Bralecin gmina Dolice.

W odpowiedzi na pismo z dnia 01.05.2005 r. w sprawie wyrażenia zgody na zajęcie części nieruchomości oznaczonych w ewidencji gruntów jako :

- dz. nr 263/51 obrębu Krepcew - wolna,
- dz. nr 212/5 obrębu Rzeplino - wolna,
- dz. nr 273/22 obrębu Krepcew - wolna,
- dz. nr 263/12 obrębu Krepcewo - działka sprzedana w udziałach.

uprzejmie informuję, że wyrażam zgodę na przeprowadzenie prac związanych z realizacją inwestycji pod warunkiem doprowadzenia terenu do stanu pierwotnego po zakończeniu prac ziemnych.

Za wszelkie szkody wyrządzone w trakcie realizacji projektu, jeżeli teren nie zostanie doprowadzony do stanu pierwotnego odszkodowanie wypłaci inwestor.

Z poważaniem

Z-CA DYREKTORA

Tadeusz Olech

Otrzymują :

- 1) Adresat,
- 2) a/a.

WŁAŚCICIEL
mgr inż. Alicja Potiechni

WŁAŚCICIEL
mgr inż. Alicja Potiechni



AGENCJA NIERUCHOMOŚCI ROLNYCH

ODDZIAŁ TERENOWY W SZCZECINIE
70-502 Szczecin, Wały Chrobrego 4
tel. (091) 81 44 200, fax (091) 81 44 222

Szczecin, dn. 24.06.2005 r.

SGZ - 4201/1046/05/AM

„PROGAZ - PP” s.c.
Pracownia Projektowa
ul. Narutowicza 13a/1
70 - 240 SZCZECIN

Dotyczy: udostępnienia części nieruchomości wchodzących w skład Zasobu WRSP pod budowę przepompowni ścieków - uzupełnienie uzgodnień znak: SGZ - 4201/1027/05/AM z dnia 21.04.2005 r. oraz znak: SGZ - 4201/1041/05/AM z dnia 15.06.2005 r.

W nawiązaniu do w/w uzgodnień w sprawie udostępnienia części nieruchomości położonych w obrębie Krepcewo, Rzeplino i Bralęcín uprzejmie informuję, że nie wnoszę zastrzeżeń do realizacji projektu sieci kanalizacji sanitarnej i przepompowni na niżej wymienionych nieruchomościach:

- dz. nr 263/51 obrębu Krepcewo - wolna,
- dz. nr 212/5 obrębu Rzeplino - wolna,

Zgoda na realizację projektu przepompowni ścieków wyrażona jest w celu uzyskania pozwolenia na budowę przez inwestora - Urząd Gminy w Dolicach. Zgoda na wejście z budową urządzeń nastąpi po przejęciu przez gminę części wydzielonych nieruchomości pod budowę urządzeń.

Z poważaniem

Z-CA DYREKTORA

[Podpis]

Otrzymują:

- 1) Adresat.
- 2) g/a.

Otrzymują:
1) Adresat.
2) g/a.

WŁAŚCICIEL

[Podpis]
mgr inż. Alicja Potęchín

STAROSTA STARGARDZKI
73-110 Stargard Szczeciński
ul. Skarbowa 1
tel./fax (091) 480 4802, 480 4801

Pracownia Projektowa
„PROGAZ-PP” s.c
ul. Narutowicza 13a/1
70-240 Szczecin

GN.PS.7014/39/2005

data: 27.04.2005 r.

W odpowiedzi na pismo z dnia 22.04.2005 roku znak: JP-19/04/05 **w y r a ż a m**
z g o d ę na wykonanie przyłączy kanalizacji sanitarnej grawitacyjno – tłocznej wraz
z przykanalikami do budynków mieszkalnych przez działki oznaczone numerami:

- dz. nr 3/1 o pow. 0,12 ha
- dz. nr 204 o pow. 0,13 ha
- dz. nr 249 o pow. 0,02 ha

położone w obrębie Kępcewo,

- dz. nr 56 o pow. 0,55 ha
- dz. nr 62/3 o pow. 0,07 ha
- dz. nr 68/1 o pow. 0,12 ha
- dz. nr 72 o pow. 0,67 ha
- dz. nr 149 o pow. 0,22 ha
- dz. nr 193 o pow. 3,93 ha
- dz. nr 207 o pow. 1,30 ha

położone w obrębie Rzeplino,

- dz. nr 73 o pow. 1,31 ha
- dz. nr 91 o pow. 2,31 ha
- dz. nr 106 o pow. 0,31 ha
- dz. nr 200 o pow. 0,39 ha

położone w obrębie Bralęcín

gmina **Dolice** stanowiące własność Skarbu Państwa.

Po zakończeniu inwestycji grunt winien być przywrócony do stanu pierwotnego.

Do wiadomości:

1. Zarząd Dróg Powiatowych
ul. Bydgoska 13/15
73-110 Stargard Szczeciński
2. a/a

Starosta
mgr Krzysztof Ciach
WŁAŚCICIEL
mgr inż. Alicja Potiechin

STAROSTA STARGARDZKI
110 Stargard Szczeciński
ul. Skarbowa 1
tel/fax (091) 480 4802, 480 4801

798

Pracownia Projektowa
„PROGAZ-PP” s.c
ul. Narutowicza 13a/1
70-240 Szczecin

GN.PS.7014/56/2005

data: 08.06.2005 r.

W odpowiedzi na pismo z dnia 01.06.2005 roku **w y r a ż a m z g o d ę** na wykonanie przepompowni oraz przyłączy kanalizacji sanitarnej grawitacyjno-tłoczzonej do budynków mieszkalnych przez działkę oznaczoną nr 68/1 o pow. 0,12 ha położoną w obrębie Rzeplino, gmina **Dolice** stanowiącą własność Skarbu Państwa zgodnie z załączonym projektem.

Po zakończeniu inwestycji grunt winien być przywrócony do stanu pierwotnego.

Do wiadomości:

1. Urząd Gminy w Dolicach
2. a/a

Starosta

Krzysztof Ciach

WŁAŚCICIEL

mgr inż. Alicja Potiechra

URZĄD GMINY
78-115 DOLICE
woj. zachodniopomorskie
tel. centr. (091) 564-01-29
TEL/FAX (091) 564-02-37

Dolice, dnia 04.05.2005 r.

Pracownia Projektowa
„PROGAZ-PP” s. c.
ul. Narutowicza 13a/1
70 - 240 Szczecin

RGGBiGK - 7034/43/2005

Dotyczy: "P.T kanalizacji sanitarnej grawitacyjno-łocznej wraz z przyłączami i przykanalikami w m. Krępczewo, Rzeplino, Brańcin gm .Dolice.

Urząd Gminy w Dolicach wyraża zgodę na wejście projektowaną kanalizacją sanitarną na n/w działki ewidencyjne:

- działka nr.170/1 - własność Gminy 3/12 pozostałe to:

2/3 Pan Adam Sipa, 1/12 Pan Wiesław Baran proszę uzgodnić z właścicielami działek- Obr.Brańcin,

OBRĘB RZEPLINO

- działka 75 - własność G.S w Dolicach,

- działka 86 - własność Gminy 23/100 pozostałe to:

26/100 Pan Tomasz Bandzmer,

51/100 Pan Ryszard Kowalski,

- działka 206/21, 212/6, 221/8 własność Gminy,

WŁAŚCICIEL

mgr inż. Alicja Potlechin

OBRĘB KRĘPCEWO

- działka 7 własność Gminy,
- działka 19/1- własność Gminy 44/100 pozostałe to:
56/100 Pan Jan Chudzik
- działka 252/1 - własność Gminy 29/100 pozostałe to:
33/100 Pan Marianna Hasa
38/100 Pan Tadeusz Świąder
- działka 263/6 - własność Gminy 18/100 pozostałe to:
26/100 Pan Stanisław Grzegorzek
25/100 Pani Marianna Henrych
13/100 Pan Andrzej Kawczyński
18/100 Pan Janusz Szmalec

Uwaga: pozostałe działki proszę uzgodnić z właścicielami.

z poważaniem

WÓJT GMINY

mgr Wojciech Szczepański

WŁAŚCICIEL

mgr inż. Alicja Potiechliń

Spółdzielnia Mieszkaniowa
„PROMYK”
w Rzeplinie, tel. 563-91-40
73-115 Dolice

Uchwała nr 2/20005 r.
Walnego Zgromadzenia Członków
Spółdzielni Mieszkaniowej „Promyk”
w Rzeplinie z dnia 05-05-2005 r.
w sprawie przekazania sieci kanalizacyjnej w Rzeplinie

Na podstawie Statutu Spółdzielni Mieszkaniowej „Promyk” w Rzeplinie par. 55 pkt 1
uchwała się co następuje:

1. Przekazać sieć kanalizacyjną w Rzeplinie należącą do Spółdzielni Mieszkaniowej „Promyk” w Rzeplinie do Urzędu Gminy w Dolicach.
Szczegółowe warunki przekazania omówić z Wójtem Gminy w Dolicach.
Odpowiedzialny za nadzór i wykonanie uchwały Zarząd S.M. „Promyk”.

Sekretarz Zebrania:

Bautman

Przewodniczący Zebrania:

Żurda

do wiadomości:


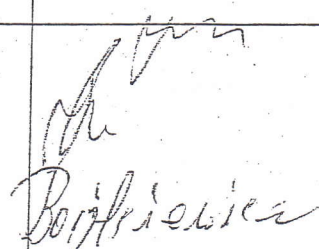



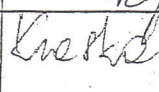
1. Urząd Gminy w Dolicach
- ② Pracownia Projektowa „PROGAZ-PP” s.c.
w Szczecinie
3. a/a

WŁAŚCIGIEL

Alicja Potiechin
mgr inż. Alicja Potiechin

WYKAZ WŁAŚCICIELI NIERUCHOMOŚCI, DLA KTÓRYCH ZAPROJEKTOWANO
PRZYŁĄCZA KANALIZACYJNE DO BUDYNKÓW W M. KRĘPCEWO GM. DOLICE.

Ja niżej podpisany oświadczam, że jestem właścicielem/ współwłaścicielem/
wieczystym użytkownikiem/ zarządcą nieruchomości n/w i wyrażam zgodę
na zaprojektowanie i wykonanie w miejscu ze mną uzgodnionym studzienki i przyłącza
kanalizacji sanitarnej.

L.p.	Nazwisko i imię. Adres.	Adres inwestycji	Podpis i data
1	Kędziora Genowefa 73-115 Krępcewo 2	Krępcewo dz. 2	 22.02.2005r.
	Małachowska Danuta Ul. Struga 19/20 73-110 Stargard Szczeciński	Krępcewo dz. 2	
2	Kocjan Adam 73-115 Krępcewo 37/ m.A	Krępcewo dz. 6/5	 22.02.2005r.
	Bańkiewicz Marianna i Bronisław 73-115 Krępcewo 37C	Krępcewo dz. 6/5	
	Frąckowiak Monika i Ireneusz 73-115 Krępcewo 37B	Krępcewo dz. 6/5	
3	Druz Anna 73-115 Krępcewo 36	Krępcewo dz. 8	
4	Druz Anna i Sławomir 73-115 Krępcewo 36	Krępcewo dz. 9	
5	Wójcik Krystyna i Andrzej 73-115 Krępcewo 32	Krępcewo dz. 10	
	Wójcik Elżbieta 73-115 Krępcewo 31		
6	Kraska Elżbieta 73-115 Krępcewo 33	Krępcewo dz. 11/1	 4.03.2005r.
	Matelski Tadeusz 73-115 Krępcewo 33	Krępcewo dz. 11/1	
	Wójcik Halina i Krzysztof Ul. Łokietka 7C/4 73-100 Stargard Szczeciński	Krępcewo dz. 11/1	

Właściciel nieruchomości nie ponosi żadnych kosztów związanych z
opracowaniem dokumentacji.

WŁAŚCICIEL

mgr inż. Alicja Potęch

Karta rejestracyjna informatycznej kopii mapy (wtórnika)

Obiekt TRASA BRAŁĘCIN-RZEPLINO-KRĘPCEWO ETAP II	Zakład "GEODEZJA" Spółka z o.o. ul. Rynek Starmiejski 4 73-110 Stargard Szczeciński tel. 77-59-91 77-61 99 NIP 854 001 09-57 (miejsce na pieczęć)
SKALA 1:500 i 1:1000	STAROSTWO POWIATOWE w Stargardzie Szczecińskim POWIATOWY OŚRODEK DOKUMENTACJI GEODEZYJNEJ I KARTOGRAFICZNEJ
Wykonano metodą : skanowania – kalibracji w ZUG GEODEZJA SP. Z O.O.	Reprodukcje, rozpowszechnianie i rozprowadzanie niniejszego dokumentu wymaga zezwolenia, o którym mowa w art. 18 ustawy z dnia 17 maja 1989 r. Prawo geodezyjne i kartograficzne (Dz.U. Nr 30, poz. 143, z późniejszymi zmianami)
Kierownik mgr.inż Ryszard Ćwirta 30.01.2005r Nazwisko i imię data podpis <i>[Signature]</i>	Wykonano w ramach roboty geodezyjnej KERG 1799/2004 zgłoszonej w PODGK Stargard Szcz 03.02.2005r.
Mapę sporządzono przy wykorzystaniu: 1. mapy zasadniczej w skali 1: 500 nr arkuszy map : 341.441.1633,2111,2112,2121,2114,2123,2124,2141,2142 341.443.1442,1532,1443,1444,1533,1534,1921,1922,2011 2. mapy zasadniczej w skali 1:1000 nr arkuszy map : 341.441.223; 341.443.021,022,031,033,034,081,082,091,093, 094,142	
Informacje dodatkowe : 1. mapę wykonano w skali 1:500 i 1:1000 2. redakcja znaków zgodna z instrukcją techniczną K-1 „Mapa zasadnicza” z 1981r 3. kartometryczność mapy odpowiada obowiązującym standardom technicznym 4. stan prawny wykazany na mapach nie zawiera wszystkich informacji określonych w rozporządzeniu Ministra Rozwoju Regionalnego i Budownictwa z dn. 29.03.2001r w sprawie ewidencji gruntów i budynków (Dz.U.nr 38 poz. 454 § 86 ust. 1) 5. wersja numeryczna na CD NR A-02041017013 6. Na wtórników brak projektów	
Wywiad branżowy w zakresie sieci głównych : 1. Przedsiębiorstwo Energetyki Ciepłej dn. ---- 2. ES S.A. Rejon Energetyczny Stargard Szcz dn. ---- 3. TP S.A. Obszar Szczecin WSD T/O Stargard Szcz dn. ---- 4. PGNiG Rozdzielnia Gazu Stargard Szcz dn. ---- 5. MPGK Sp z o.o. w Stargardzie Szcz dn. ----	
Uzbrojenie podziemne opracowano na podstawie: 1. Danych branżowych – z literą B 2. pośredniego ustalenia przebiegu aparaturą elektromagnetyczną – z literą A 3. bezpośrednich pomiarów powykonawczych – bez litery i w związku z tym w części 1 nie gwarantuje się kompletności, a dokładność położenia uzbrojenia jest niższa od dokładności kartometrycznej mapy.	Udostępnianie i rozpowszechnianie otrzymanych materiałów jest zabronione STAROSTWO POWIATOWE w Stargardzie Szczecińskim art. 18 Ustawy Prawo Geodezyjne POWIATOWY OŚRODEK DOKUMENTACJI GEODEZYJNEJ I KARTOGRAFICZNEJ W obszarze oznaczonym linią dokonano aktualizacji treści mapy zasadniczej. Dokumenty z pomocą uzupełniającego przyjęto do zasobu powiatowego w dniu 03.02.2005r. i zewidencjonowano pod nr 17.99/2004 Niniejsza mapa może służyć do celów projektowych. Projektowane obiekty budowlane wymagające pozwolenia na budowę podlegają wytyczeniu i inwentaryzacji powykonawczej przez jednostki uprawnione do wykonywania prac geodezyjnych. Stargard Szczec., dn. 03.02.2005r. (miejsce na pieczęć)
Stan na dzień 30.01.2005r	PREZES SPÓŁKI mgr inż. Ryszard Ćwirta Geodeta i Kartograf Nr uprawnień 9647

Starostwo Powiatowe
w Stargardzie Szczecińskim
Powiatowy Ośrodek
Dokumentacji
Geodezyjnej i Kartograficznej
w dniu 03.02.2005r.
Nr. 17.99/2004

STAROSTWO POWIATOWE
w Stargardzie Szczecińskim
art. 18 Ustawy Prawo Geodezyjne
POWIATOWY OŚRODEK DOKUMENTACJI GEODEZYJNEJ I KARTOGRAFICZNEJ
W obszarze oznaczonym linią dokonano aktualizacji treści mapy zasadniczej. Dokumenty z pomocą uzupełniającego przyjęto do zasobu powiatowego w dniu 03.02.2005r. i zewidencjonowano pod nr 17.99/2004
Niniejsza mapa może służyć do celów projektowych.
Projektowane obiekty budowlane wymagające pozwolenia na budowę podlegają wytyczeniu i inwentaryzacji powykonawczej przez jednostki uprawnione do wykonywania prac geodezyjnych.
Stargard Szczec., dn. 03.02.2005r.
(miejsce na pieczęć)

woj. zachodniopomorskie
powiat: stargardzki
gmina: Dolice
obręb: Krępcowo, Rzeplino, Brańcin
ks. rob. 43/2005
KERG - 500/2005

Aktualizacja wtórnika KERG - 1799/2004 -ETAP II trasa Brańcin - Rzeplino - Krępcowo.

1. obręb Krępcowo - ark. 7,
2. obręb Rzeplino - ark. 5,
3. obręb Brańcin - ark. 1 i 2.

Nr płyty CD: M1-A-R1-2334-02339125. - IF PINZ 15.
Zakres wtórnika :

Stargard Szczeciński, 2005.04.29

PREZES SPÓŁKI
Ryszard Cwirta
mgr inż. Ryszard Cwirta
Geodeta Uprawniony
Nr uprawnień 9647

STAROSTWO POWIATOWE
w Stargardzie Szczecińskim
POWIATOWY OŚRODEK DOKUMENTACJI GEODEZYJNEJ I KARTOGRAFICZNEJ

Reprodukcja, rozpowszechnienie i rozprowadzenie niniejszego dokumentu wymaga zezwolenia, o którym mowa w art. 14 ustawy z dnia 17 maja 1989 r. - Prawo geodezyjne i kartograficzne (Dz.U. Nr 30, poz. 163, z późniejszymi zmianami).

Stargard Szczeciński, dn. 09.05.2005r. *Jolanta Masłowska*
Starosty
Kierownik P.O.D.G.i.K.
w Stargardzie Szczecińskim

Starostwo Powiatowe
w Stargardzie Szczecińskim
Powiatowy Ośrodek
Dokumentacji
Geodezyjnej i Kartograficznej

w dniu 06.05.2005 r.
Nr 500/2005
(podpis) *Jolanta Masłowska* Starosty

Jolanta Masłowska
Kierownik P.O.D.G.i.K.
w Stargardzie Szczecińskim

STAROSTWO POWIATOWE
w Stargardzie Szczecińskim
POWIATOWY OŚRODEK DOKUMENTACJI GEODEZYJNEJ I KARTOGRAFICZNEJ

W obszarze oznaczonym linią ----- dokonano aktualizacji treści mapy zasadniczej. Dokumenty z pominięciem aktualizacji przyjęto do zasobu powiatowego w dniu 06.05.2005r. i zrewidencjonowano pod nr 500/2005

Niniejsza mapa może służyć do celów projektowych. Projektowane obiekty budowlane wymagające pozwolenia na budowę podlegają wytyczeniu i inwenturyzacji powykonawczej przez jednostki uprawnione do wykonywania prac geodezyjnych.

Stargard Szczeciński, dn. 09.05.2005r. *Jolanta Masłowska*
Starosty
Kierownik P.O.D.G.i.K.
w Stargardzie Szczecińskim

WŁAŚCICIEL



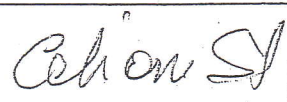

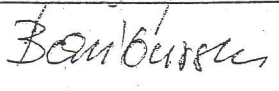
Anna Pottechin
mgr inż. Anna Pottechin

Karta rejestracyjna informatycznej kopii mapy (wtórnika)

Obiekt Gmina Dolice Obręb Rzeplino wg zakresu	„GEODEZJA” Zakład Usług Geodezyjnych Spółka z o.o. ul. Rynek Staromiejski 4 73-110 Stargard Szczeciński tel. 77-59-91, 77-04-99 NIP 854-001-09-57 (miejsce na pieczętkę)
SKALA 1 : 1000	
Wykonano metodą : skanowania i kalibracji	
Kierownik PREZES SPÓŁKI mgr inż. <i>Ryszard Cwirta</i> Geodeta Uprawniony Nr uprawnień 9647	Wykonano w ramach roboty geodezyjnej KERG 894/2005-341.443.1 zgłoszonej w PODGiK Stargard Szcz
Ryszard Cwirta 16.07.2005 Nazwisko i imię data podpis	STAROSTWO POWIATOWE w Stargardzie Szczecińskim POWIATOWY OŚRODEK DOKUMENTACJI GEODEZYJNEJ I KARTOGRAFICZNEJ Rozpracowanie, rozpowszechnianie i rozprowadzanie niniejszego dokumentu wymaga zezwolenia, o którym mowa w art. 18 ustawy z dnia 17 maja 1969 r. - Prawo geodezyjne i kartograficzne (Dz.U. Nr 38, poz. 748, z późniejszymi zmianami) w rozporządzeniu Ministra Rozwoju Regionalnego i Budownictwa z dn. 29.03.2001r w sprawie ewidencji gruntów i budynków (Dz.U.nr 38 poz. 454 § 86 ust. 1) Stargard Szczec, dn. 25.07.2005r.
Mapę sporządzono przy wykorzystaniu:	
1. mapy zasadniczej w skali 1: 1000 nr arkuszy map : 341.443.031	
Informacje dodatkowe :	
1. mapę wykonano w skali 1:1000 2. redakcja znaków zgodna z instrukcją techniczną K-1 „Mapa zasadnicza” z 1981r 3. kartometryczność mapy odpowiada obowiązującym standardom technicznym 4. stan prawny wykazany na mapach nie zawiera wszystkich informacji określonych w Rozwoju Regionalnego i Budownictwa z dn. 29.03.2001r w sprawie ewidencji gruntów i budynków (Dz.U.nr 38 poz. 454 § 86 ust. 1) 5. wersja numeryczna na CD NR 4082001207U1C5/2	
Wywiad branżowy w zakresie sieci głównych :	
1. Przedsiębiorstwo Energetyki Ciepłej dn. --- 2. ES S.A. Rejon Energetyczny Stargard Szcz dn. --- 3. TP S.A. Obszar Szczecin WSD T/O Stargard Szcz dn. --- 4. PGNiG Rozdzielnia Gazu Stargard Szcz dn. --- 5. MPGK Sp z o.o. w Stargardzie Szcz dn. ---	
Uzbrojenie podziemne opracowano na podstawie: 1. Danych branżowych – z literą B 2. pośredniego ustalenia przebiegu aparaturą elektromagnetyczną – z literą A 3. bezpośrednich pomiarów powykonawczych – bez litery i w związku z tym w części 1 nie gwarantuje się kompletności, a dokładność położenia uzbrojenia jest niższa od dokładności kartometrycznej mapy.	Udostępnianie i rozpowszechnianie otrzymanych materiałów jest zabronione
PRACOWNIA PROJEKTOWA „PROGZEP” za zgodność z oryginałem	STAROSTWO POWIATOWE art. 18 Ustawy Prawo Geodezyjne w Stargardzie Szczecińskim POWIATOWY OŚRODEK DOKUMENTACJI GEODEZYJNEJ I KARTOGRAFICZNEJ W obszarze oznaczonym linią _____ dokonano aktualizacji treści mapy zasadniczej. Dokumenty z pomiaru uzasadniającego przyjęto do zasobu powiatowego w dniu 22.07.2005r. i zewalencjonowano pod nr KERG-894/05. Niniejsza mapa może służyć do celów projektowych. Projektowane obiekty budowlane wymagające pozwolenia na budowę podlegają wytyczeniu i inwentaryzacji powykonawczej przez jednostki uprawnione do wykonywania prac geodezyjnych. Stargard Szczec, dn. 25.07.2005r. z up. Starosta
Stan na dzień 16.07.2005r	(miejsce na pieczętkę) PREZES SPÓŁKI mgr inż. <i>Ryszard Cwirta</i> Geodeta Uprawniony Nr uprawnień 9647 (m.p.)
Stargard Szcz. dn 16.07.2005r	<i>Zofia Kowalska</i> Kierownik w Stargardzie Szczecińskim

WYKAZ WŁAŚCICIELI NIERUCHOMOŚCI, DLA KTÓRYCH ZAPROJEKTOWANO PRZYŁĄCZA KANALIZACYJNE DO BUDYŃKÓW W M. BRAŁĘCIN GM. DOLICE.

Ja niżej podpisany oświadczam, że jestem właścicielem/ współwłaścicielem/ wieczystym użytkownikiem/ zarządcą nieruchomości n/w i wyrażam zgodę na zaprojektowanie i wykonanie w miejscu ze mną uzgodnionym studzienki i przyłącza kanalizacji sanitarnej.

L.p.	Nazwisko i imię. Adres.	Adres inwestycji	Podpis i data
1	Bartoszewicz Józef 73-115 Brańcin 6	Brańcin dz. 809/5	 15.03.05
2	Karpeta Alicja Ul. Śląska 7/6 SZCZECIN	Brańcin dz. 809/6	
3	Pacak Andrzej i Elżbieta 73-115 Brańcin 20/5 Krasowski Bolesław i Stefania 73-115 Brańcin 20/2 Padiasek Zofia i Józef 73-115 Brańcin 20/3 Kucio Iwona i Leszek 73-115 Brańcin 20/4 Kalinowska Irena i Leszek 73-115 Brańcin 20/1	Brańcin dz. 809/9 Brańcin dz. 809/9 Brańcin dz. 809/9 Brańcin dz. 809/9 Brańcin dz. 809/9,212	 17.03.05 17.03.05 21.02.05 17.03.05
4	Celjan Stanisław 73-115 Brańcin 1	Brańcin dz. 800/4	 17.03.05
5	Rodzoch Jan i Marianna 73-115 Brańcin 2	Brańcin dz. 800/5	 15.03.05
6	Palos Anna - <i>nie żyje</i> 73-115 Brańcin Ballański Robert	Brańcin dz. 222/1	 21.02.05



Właściciel nieruchomości nie ponosi żadnych kosztów związanych z opracowaniem dokumentacji.

WŁAŚCICIEL

mgr inż. Alicja Potęch

WYKAZ WŁAŚCICIELI NIERUCHOMOŚCI, DLA KTÓRYCH ZAPROJEKTOWANO PRZYŁĄCZA KANALIZACYJNE DO BUDYNKÓW W M. BRAŁĘCIN GM. DOLICE.

Ja niżej podpisany oświadczam, że jestem właścicielem/ współwłaścicielem/ wieczystym użytkownikiem/ zarządcą nieruchomości n/w i wyrażam zgodę na zaprojektowanie i wykonanie w miejscu ze mną uzgodnionym studzienki i przyłącza kanalizacji sanitarnej.

L.p.	Nazwisko i imię. Adres.	Adres inwestycji	Podpis i data
7	Mikłasz Andrzej 73-115 Brańcin 33 KUYAWSKI ROMAN	Brańcin dz. 221, 218	 17.03.07
8	Haręźlak Renata 73-115 Brańcin 33	Brańcin dz. 218	Haręźlak 21.02.05
9	Baran Wiesław 73-115 Brańcin 34 Adach Elżbieta 73-115 Brańcin 34	Brańcin dz. 217 Brańcin dz. 217	Baran 21.02.05
10	Pytlarz Anna i Andrzej 73-115 Brańcin 35	Brańcin dz. 215/1	 21.02.05
11	Bek Jarosław i Ewa Słodkowo 15	Brańcin dz. 213	Bek 17.03.07
12	Wiewióra Rafał i Aneta 73-115 Brańcin 28/1	Brańcin dz. 192/1, 158/1	Wiewióra 15.03
13	Chłap Urszula i Eugeniusz 73-115 Brańcin 10	Brańcin dz. 181, 156, 155, 154	Chłap 21.02.05
14	Bańburska Danuta 73-115 Brańcin 50 Kaliński Aleksander i Krystyna 73-115 Brańcin 19	Brańcin dz. 172 Brańcin dz. 172	Bańburska 21.02.05 Kalińska 21.02.05
15	Sipa Adam 73-115 Brańcin Baran Danuta i Wiesław 73-115 Brańcin 34	Brańcin dz. 170/1, 169/1 Brańcin dz. 170/1	Sipa Adam 21.02.05 Baran 21.02.05

Właściciel nieruchomości nie ponosi żadnych kosztów związanych z opracowaniem dokumentacji.

WŁAŚCICIEL

mgr inż. Alicja Potiechin

WYKAZ WŁAŚCICIELI NIERUCHOMOŚCI, DLA KTÓRYCH ZAPROJEKTOWANO
PRZYŁĄCZA KANALIZACYJNE DO BUDYNKÓW W M. BRAŁĘCIN GM. DOLICE.

Ja niżej podpisany oświadczam, że jestem właścicielem/ współwłaścicielem/
wieczystym użytkownikiem/ zarządcą nieruchomości n/w i wyrażam zgodę
na zaprojektowanie i wykonanie w miejscu ze mną uzgodnionym studzienki i przyłącza
kanalizacji sanitarnej.

L.p.	Nazwisko i imię. Adres.	Adres inwestycji	Podpis i data
16	Jasiuk Krzysztof i Danuta 73-115 Brańców 17	Brańców dz. 166	<i>Jasiuk</i>
	Kapuścińska Bożena i Lech 73-115 Brańców 17/1	Brańców dz. 166	<i>Jasiuk</i> <i>Kapuścińska</i> <i>Kapusiński</i>
17	Zięba Janina 73-115 Brańców 16	Brańców dz. 162	<i>Zięba</i> 21.06.2005r.
	Czaplińska Bogusława 73-115 Brańców 16	Brańców dz. 162	<i>Czaplińska B.</i>
	Bartosiewicz Jadwiga i Włodzimierz 73-115 Brańców 16	Brańców dz. 162	<i>Bartosiewicz</i> <i>Bartosiewicz</i>
18	Padiasek Paweł 73-115 Brańców 15	Brańców dz. 161/1	<i>Padiasek</i>
	Padiasek Agnieszka 74-200 Brańców 15	Brańców dz. 161/1	<i>Padiasek</i>
19	Kuligowski Dariusz i Barbara 73-115 Brańców 14/3	Brańców dz. 160/2	<i>Kuligowski</i> <i>Kuligowski</i>
20	Marchelewska Wioletta 73-115 Brańców 14/2	Brańców dz. 160/1	<i>Marchelewska</i>
	Rodzoch Piotr 73-115 Brańców 14/1	Brańców dz. 160/1	<i>Rodzoch</i>
21	Hebel Kazimierz 73-115 Brańców 12/2	Brańców dz. 158/1	<i>Hebel</i>
	Lange-Kurt Gerard Lange Franciszka 73-115 Brańców 12/1	Brańców dz. 158/1	<i>Lange</i> <i>Franciszka</i>

21.02.2005r.

21.06.2005r.

21.02.2005r.

15.03.

21.02.2005r.

15.03

21.02.2005

Właściciel nieruchomości nie ponosi żadnych kosztów związanych z
opracowaniem dokumentacji.

WŁAŚCICIEL
Koncler
mgr inż. Alicja Potiechin

WYKAZ WŁAŚCICIELI NIERUCHOMOŚCI, DLA KTÓRYCH ZAPROJEKTOWANO PRZYŁĄCZA KANALIZACYJNE DO BUDYNKÓW W M. BRAŁĘCIN GM. DOLICE.

Ja niżej podpisany oświadczam, że jestem właścicielem/ współwłaścicielem/ wieczystym użytkownikiem/ zarządcą nieruchomości n/w i wyrażam zgodę na zaprojektowanie i wykonanie w miejscu ze mną uzgodnionym studzienki i przyłącza kanalizacji sanitarnej.

L.p.	Nazwisko i imię. Adres.	Adres inwestycji	Podpis i data
22	Młodawski Eugeniusz 73-115 Brałęcin 11A, 11	Brałęcin dz. 157, 156	<i>Eugeniusz Młodawski</i>
b. 10	Chłop Eugeniusz i Urszula	Brałęcin dz. 156, 155, 154	<i>Eugeniusz Chłop</i>
23	Lubczyńska Renata i Jan 73-115 Brałęcin 10	Brałęcin dz. 155	<i>Renata i Jan Lubczyński</i>
24	Chłop Danuta i Tadeusz Ul. J. Wibickiego 12 Szczecin	Brałęcin dz. 154	<i>Danuta Chłop</i>
25	Hryniewicz Zdzisława i Adam 73-115 Brałęcin 4 8/2	Brałęcin dz. 153/1	<i>Zdzisława Hryniewicz</i>
	Bujak Helena i Tadeusz 73-115 Brałęcin 8/1	Brałęcin dz. 153/1	<i>Helena Bujak</i>
26	Jędrzejczyk Danuta 73-115 Brałęcin 7	Brałęcin dz. 152/3, 152/2	<i>Danuta Jędrzejczyk</i>
	Jędrzejczyk Marian 73-115 Rzeplino 38/4	Brałęcin dz. 152/3, 152/2	<i>Marian Jędrzejczyk</i>
27	Baliński Ryszard 73-115 Brałęcin 7	Brałęcin dz. 152/2	<i>Ryszard Baliński</i>
	Balińska- Goździk Celina 73-115 Brałęcin 7	Brałęcin dz. 152/2	<i>Celina Balińska</i>

Właściciel nieruchomości nie ponosi żadnych kosztów związanych z opracowaniem dokumentacji.








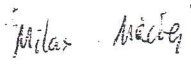
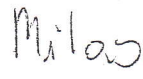

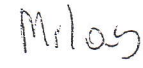
WŁAŚCICIEL

Alicja Potiechin
mgr inż. Alicja Potiechin

21.02.05
U: CWT
22.06.05
17.03.05
22.06.05
17.03.05
21.02.2005 r.

WYKAZ WŁAŚCICIELI NIERUCHOMOŚCI, DLA KTÓRYCH ZAPROJEKTOWANO
PRZYŁĄCZA KANALIZACYJNE DO BUDYNKÓW W M. BRAŁĘCIN GM. DOLICE.

Ja niżej podpisany oświadczam, że jestem właścicielem/ współwłaścicielem/
wieczystym użytkownikiem/ zarządcą nieruchomości n/w i wyrażam zgodę
na zaprojektowanie i wykonanie w miejscu ze mną uzgodnionym studzienki i przyłącza
kanalizacji sanitarnej.

L.p.	Nazwisko i imię. Adres.	Adres inwestycji	Podpis i data
28	Hryniewicz Mariola 73-115 Brańców 8	Brańców dz. 146	
	Szymański Marek Oś. Zachód B/5/cm.6 73-110 Stargard Szczeciński	Brańców dz. 146	
	Szymańska Halina i Stanisław Brańców 4	Brańców dz. 146	
29	Bujak Jan 73-115 Brańców	Brańców dz. 143	
	Stawinoga Janusz i Agnieszka 73-115 Brańców 3/2	Brańców dz. 143	
30	Milas Krystyna 73-115 Brańców	Brańców dz. 105	
	Milas Mateusz 73-115 Brańców 30	Brańców dz. 105	
	Milas Maciej 73-115 Brańców 30	Brańców dz. 105	
	Milas Czesław 73-115 Brańców 30	Brańców dz. 105	
	Milas Małgorzata 73-115 Brańców 30	Brańców dz. 105	
	Milas Stanisław 73-115 Brańców 30	Brańców dz. 105	

Właściciel nieruchomości nie ponosi żadnych kosztów związanych z
opracowaniem dokumentacji.

WŁAŚCICIEL

mgr inż. Alicja Potiechin

WYKAZ WŁAŚCICIELI NIERUCHOMOŚCI, DLA KTÓRYCH ZAPROJEKTOWANO PRZYŁĄCZA KANALIZACYJNE DO BUDYNKÓW W M. BRAŁĘCIN GM. DOLICE.

Ja niżej podpisany oświadczam, że jestem właścicielem/ współwłaścicielem/ wieczystym użytkownikiem/ zarządcą nieruchomości n/w i wyrażam zgodę na zaprojektowanie i wykonanie w miejscu ze mną uzgodnionym studzienki i przyłącza kanalizacji sanitarnej.

L.p.	Nazwisko i imię. Adres.	Adres inwestycji	Podpis i data
31	Okoński Stanisław i Krystyna 73-115 Brańcin 21/4	Brańcin dz. 78/13	Okoński Stanisław Okońska Krystyna 21.02.05r.
	Nadolny Waldemar i Kazimiera 73-115 Brańcin 21/1	Brańcin dz. 78/13	Nadolny Nadolny
	Krzywińska Katarzyna i Piotr 73-115 Brańcin 21/2	Brańcin dz. 78/13	Krzywińska Krzewiński
	Fudała Zbigniew i Beata 73-115 Brańcin 21/3	Brańcin dz. 78/13	Fudała
32	Mościńska Agnieszka i Daniel 73-115 Brańcin 29/4	Brańcin dz. 78/11	Mościńska Mościński 16.03 21.02.05r. 16.03
	Padiasek Bogdan i Anna 73-115 Brańcin 22/4	Brańcin dz. 78/11	Padiasek Padiasek
	Padiasek Jan i Janina 73-115 Brańcin 22/3	Brańcin dz. 78/11	Padiasek
	Żelisko Marek i Beata 73-115 Brańcin 22/1	Brańcin dz. 78/11	Żelisko Beata Żelisko Marek 21.02.05r.
33	Ostrowski Mieczysław i Agnieszka 73-115 Brańcin 23/1	Brańcin dz. 78/10	Ostrowski Ostrowski
	Kazimierzak Władysław i Mirosława 73-115 Brańcin 23/2	Brańcin dz. 78/10	Kazimierzak Mirosława Kazimierzak Władysław 16.03
	Kryzstoforski Stefan i Aneta 73-115 Brańcin 23/4	Brańcin dz. 78/10	Kryzstoforski Kryzstoforski

Właściciel nieruchomości nie ponosi żadnych kosztów związanych z opracowaniem dokumentacji.

WŁAŚCICIEL
mgr inż. Alicja Potęchcin

WYKAZ WŁAŚCICIELI NIERUCHOMOŚCI, DLA KTÓRYCH ZAPROJEKTOWANO PRZYŁĄCZA KANALIZACYJNE DO BUDYNKÓW W M. BRAŁĘCIN GM. DOLICE.

Ja niżej podpisany oświadczam, że jestem właścicielem/ współwłaścicielem/ wieczystym użytkownikiem/ zarządcą nieruchomości n/w i wyrażam zgodę na zaprojektowanie i wykonanie w miejscu ze mną uzgodnionym studzienki i przyłącza kanalizacji sanitarnej.

L.p.	Nazwisko i imię. Adres.	Adres inwestycji	Podpis i data
34	Karaszewski Zbigniew 73-115 Brańców 24/4	Brańców dz. 78/9	
	Pietryszak Genowefa 73-115 Brańców 24/1	Brańców dz. 78/9	
	Lange Dariusz i Barbara 73-115 Brańców 24/2	Brańców dz. 78/9	Lange Lange
	Pigulska Kamila i Mirosław 73-115 Brańców 24/3	Brańców dz. 78/9	Pigulska Pigulska
35	Wąsiewicz Stanisław i Krystyna 73-115 Brańców 25/2	Brańców dz. 78/8	Wąsiewicz Wąsiewicz
	Hajduk Ryszard i Bogumiła 73-115 Brańców 25/4	Brańców dz. 78/8	Hajduk Hajduk
	Padiasek Kazimierz i Jolanta 73-115 Brańców 25/1	Brańców dz. 78/8	Padiasek u Padiasek
	Banasewicz Tadeusz i Marianna 73-115 Brańców 25/3	Brańców dz. 78/8	Banasewicz Banasewicz
36	Kotwas Ewa 73-115 Brańców 29/4	Brańców dz. 78/7	Kotwas Ewa
	Antoniak Jadwiga 73-115 Brańców 29/1	Brańców dz. 78/7	Antoniak Antoniak
	Fudała Henryk i Helena 73-115 Brańców 29/2	Brańców dz. 78/7	Fudała Fudała
	Żelisko Zbigniew i Leokadia 73-115 Brańców 29/3	Brańców dz. 78/7	Żelisko Żelisko

16.03

16.03

16.03

21.02.05 n.

Właściciel nieruchomości nie ponosi żadnych kosztów związanych z opracowaniem dokumentacji.

WŁAŚCICIEL

mgr inż. Alicja Poitechin

WYKAZ WŁAŚCICIELI NIERUCHOMOŚCI, DLA KTÓRYCH ZAPROJEKTOWANO PRZYŁĄCZA KANALIZACYJNE DO BUDYNKÓW W M. BRAŁĘCIN GM. DOLICE.

Ja niżej podpisany oświadczam, że jestem właścicielem/ współwłaścicielem/ wieczystym użytkownikiem/ zarządcą nieruchomości n/w i wyrażam zgodę na zaprojektowanie i wykonanie w miejscu ze mną uzgodnionym studzienki i przyłącza kanalizacji sanitarnej.

L.p.	Nazwisko i imię. Adres.	Adres inwestycji	Podpis i data
37	Wiewióra Ryszard i Anna 73-115 Brańcin 28/1	Brańcin dz. 78/6	Wiewióra Wiewióra deski deski Ces Ces Wąsiewicz
	Laski Jan i Krystyna 73-115 Brańcin 28/3	Brańcin dz. 78/6	
	Cupiał Zdzisław i Jadwiga 73-115 Brańcin 28/2	Brańcin dz. 78/6	
	Wąsiewicz Ariel 73-115 Brańcin 25/4	Brańcin dz. 78/6	
38	Cieślak Tomasz i Jolanta 73-115 Brańcin 27/3	Brańcin dz. 78/5	Cieślak Cieślak Róg Róg Kapuściński Jarosław Kapuścińska Barbara Stachurska Halina Stachurska Jan
	Róg Stanisław i Maria 73-115 Brańcin 27/2	Brańcin dz. 78/5	
	Kapuścińska Barbara i Jarosław 73-115 Brańcin 27/1	Brańcin dz. 78/5	
	Stachurska Halina i Jan 73-115 Brańcin 27/4	Brańcin dz. 78/5	
39	Mościński Ryszard i Ewa 73-115 Brańcin 26/4	Brańcin dz. 78/4	Mościński Mościński Chareza Chareza Rodzoch Bogdan Rodzoch Joanna Spałka Zenon Spałka Danuta
	Chareza Stanisław i Eugenia 73-115 Brańcin 26/1	Brańcin dz. 78/4	
	Rodzoch Bogdan i Joanna 73-115 Brańcin 26/3	Brańcin dz. 78/4	
	Spałka Zenon i Danuta 73-115 Brańcin 26/2	Brańcin dz. 78/4	

16.03

16.03.05 r.

21.02.05 r.

06.07.05

16.03

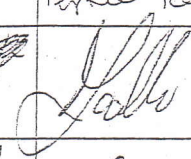


16.03

Właściciel nieruchomości nie ponosi żadnych kosztów związanych z opracowaniem dokumentacji.

WŁAŚCICIEL
mgr inż. Alicja Potłachin

WYKAZ WŁAŚCICIELI NIERUCHOMOŚCI, DLA KTÓRYCH ZAPROJEKTOWANO PRZYŁĄCZA KANALIZACYJNE DO BUDYNKÓW W M. BRAŁĘCIN GM. DOLICE.

Ja niżej podpisany oświadczam, że jestem właścicielem/ współwłaścicielem/ wieczystym użytkownikiem/ zarządcą nieruchomości n/w i wyrażam zgodę na zaprojektowanie i wykonanie w miejscu ze mną uzgodnionym studzienki i przyłącza kanalizacji sanitarnej.

L.p.	Nazwisko i imię. Adres.	Adres inwestycji	Podpis i data
40.	Terka Tedeusz 23/3 Terka Władysława	Bralecín dz. 78/10	Terka Władysława Terka Tedeusz 16.03
41.	KOŁO KOWECKIE "HODOWCAI" w DOLICACH 3A	Bralecín dz. 103/1	 16.03
42.	Łompa Zbigniew	Bralecín dz. 211, 210/1	 16.03
43.	Kalimonda Irene Kalimonda Jerzy	Bralecín dz. 211/212	Kalimonda Kalimonda 16.03
44.	Parafia Rzym.-Kat. p.u. Matki Boskiej Różańcowej w Rzeplimie	Bralecín dz. 193	 21.06.05N
		Bralecín dz.	
		Bralecín dz.	
		Bralecín dz.	
		Bralecín dz.	
		Bralecín dz.	
		Bralecín dz.	
		Bralecín dz.	
		Bralecín dz.	

Właściciel nieruchomości nie ponosi żadnych kosztów związanych z opracowaniem dokumentacji.

WŁAŚCICIEL

mgr inż. Alicja Fotiechin

WYKAZ WŁAŚCICIELI NIERUCHOMOŚCI, DLA KTÓRYCH ZAPROJEKTOWANO
PRZYŁĄCZA KANALIZACYJNE DO BUDYNKÓW W M. RZEPLINO GM. DOLICE.

Ja niżej podpisany oświadczam, że jestem właścicielem/ współwłaścicielem/
wieczystym użytkownikiem/ zarządcą nieruchomości n/w i wyrażam zgodę
na zaprojektowanie i wykonanie w miejscu ze mną uzgodnionym studzienki i przyłącza
kanalizacji sanitarnej.

Lp.	Nazwisko i imię. Adres.	Adres inwestycji	Podpis i data
1	Marcinkowski Marian 73-115 Rzeplino	Rzeplino dz. 157 - <i>śred. kan. HOCNEJ</i>	<i>Marcinkowski</i> 06.07.200
2	Matkowska Maria i Emil Os. Zachód A9A m.7 73-100 Stargard Szczeciński	Rzeplino dz. 156 - <i>śred. kan. HOCNEJ</i>	<i>Matkowska M</i> <i>Matkowska E</i> 06.07.200
3	Matkowska Alicja i Stanisław 73-115 Rzeplino	Rzeplino dz. 155/2, 154, 153, 152, 151 - <i>śred. kanaliz. H.</i>	<i>Alicja Matkowska</i> <i>Stanisław Matkowski</i> 29.06.0
4	Matkowska Urszula i Piotr 73-115 Rzeplino	Rzeplino dz. 151, 150, 69	<i>U. Matkowska</i> <i>P. Matkowski</i> 4.03.05
5	Tryścień Lucyna i Lech 73-115 Rzeplino 60	Rzeplino dz. 71/2	<i>Lucyna Tryścień</i> <i>Lech Tryścień</i> 30.03.05
	Kopacka Brygida i Czesław 73-115 Rzeplino 60/1	Rzeplino dz. 71/2	<i>Brygida Kopacka</i> <i>Czesław Kopacki</i>
6	Ukleja Wojciech 73-115 Rzeplino	Rzeplino dz. 73	<i>Wojciech Ukleja</i> 23.02.2005 r.
7	Iwanicz Czesław i Cecylia 73-115 Rzeplino 40/2	Rzeplino dz. 74	<i>Czesław Iwanicz</i>
8	Klara Alina i Czesław 73-115 Rzeplino 55	Rzeplino dz. 78 , 78, 77	<i>Alina Klara</i> <i>Czesław Klara</i>
9	Szytkowska Beata 73-115 Rzeplino 54	Rzeplino dz. 78	<i>Beata Szytkowska</i> 4.03.05
10	Dybała Anna 73-115 Rzeplino	Rzeplino dz. 80	
	Staszków Maria 74-211 Letnin	Rzeplino dz. 80	

Właściciel nieruchomości nie ponosi żadnych kosztów związanych z
opracowaniem dokumentacji.

WŁAŚCICIEL
Alicja Potiechna
mgr inż. Alicja Potiechna

WYKAZ WŁAŚCICIELI NIERUCHOMOŚCI, DLA KTÓRYCH ZAPROJEKTOWANO PRZYŁĄCZA KANALIZACYJNE DO BUDYNKÓW W M. RZEPLINO GM. DOLICE.

Ja niżej podpisany oświadczam, że jestem właścicielem/ współwłaścicielem/ wieczystym użytkownikiem/ zarządcą nieruchomości n/w i wyrażam zgodę na zaprojektowanie i wykonanie w miejscu ze mną uzgodnionym studzienki i przyłącza kanalizacji sanitarnej.

L.p.	Nazwisko i imię. Adres.	Adres inwestycji	Podpis i data
11	Giera Alfreda i Stefan Ul. Arciszewskiego 11/3 Słupsk	Rzeplino dz. 82/3, 82/4	
12	Kurpiński Feliks i Jadwiga 73-115 Rzeplino 51B/1	Rzeplino dz. 83/4	Kurpiński Jadwiga
	Kabała Barbara i Mirosław 73-115 Rzeplino 51/5	Rzeplino dz. 83/4	Kabała Barbara Mirosław
13	Jusiuk Czesława 73-115 Rzeplino 51A/2	Rzeplino dz. 83/3	Jusiuk Czesława
	Maliński Stanisław i Małgorzata 73-115 Rzeplino 40/3	Rzeplino dz. 83/3	Maliński Małgorzata
14	Kuligowski Dariusz i Barbara 73-115 Bralecin 14/3	Rzeplino dz. 87	Kuligowski Barbara
15	Opolski Krzysztof 73-115 Rzeplino	Rzeplino dz. 88	Opolski Krzysztof
	Krawcyniuk Grzegorz 73-115 Rzeplino	Rzeplino dz. 88	Krawcyniuk Grzegorz
	Bandzmer Tomasz i Katarzyna 73-115 Rzeplino 49/2	Rzeplino dz. 88	Bandzmer Tomasz Katarzyna
16	Kilar Edward 73-115 Rzeplino	Rzeplino dz. 89	

4.03.07r., 23.02.2005r.

14.03.05r.

06.07.05

06.07.05


4.03.05r.

Właściciel nieruchomości nie ponosi żadnych kosztów związanych z opracowaniem dokumentacji.

WŁAŚCICIEL
mgr inż. Alicja Potiechin

WYKAZ WŁAŚCICIELI NIERUCHOMOŚCI, DLA KTÓRYCH ZAPROJEKTOWANO
PRZYŁĄCZA KANALIZACYJNE DO BUDYNKÓW W M. RZEPLINO GM. DOLICE.

Ja niżej podpisany oświadczam, że jestem właścicielem/ współwłaścicielem/
wieczystym użytkownikiem/ zarządcą nieruchomości n/w i wyrażam zgodę
na zaprojektowanie i wykonanie w miejscu ze mną uzgodnionym studzienki i przyłącza
kanalizacji sanitarnej.





L.p.	Nazwisko i imię. Adres.	Adres inwestycji	Podpis i data
17	Laskowska Krystyna 73-115 Rzeplino 33/3	Rzeplino dz. 221/1	 23.02.2005 r. 30.03.05 r.
	Rodzoch Krystyna i Leszek 73-115 Kręcewo 33/1	Rzeplino dz. 221/1	
	Malińska Urszula i i Zdzisław 73-115 Rzeplino 33/2	Rzeplino dz. 221/1	
	Kowalski Jarosław i Wiesława 73-115 Rzeplino 33/4	Rzeplino dz. 221/1	
18	Młynarska Krystyna 73-115 Rzeplino 34/2	Rzeplino dz. 221/2	
	Majchrzak Marianna i Stanisław 73-115 Rzeplino 34/1	Rzeplino dz. 221/2	
	Terembuła Irena i Ireneusz 73-115 Rzeplino 34/3	Rzeplino dz. 221/2	
	Karpinski Marcin 73-115 Rzeplino 34/4	Rzeplino dz. 221/2	
19	Stocka Janina 73-115 Rzeplino 35/3	Rzeplino dz. 221/3	
	Jędrak Zofia 73-115 Rzeplino 35/1	Rzeplino dz. 221/3	
	Kwaśniewska Dorota i Robert 73-115 Rzeplino 35/2	Rzeplino dz. 221/3	
	Majchrzak Andrzej i Elżbieta 73-115 Rzeplino 35/4	Rzeplino dz. 221/3	

Właściciel nieruchomości nie ponosi żadnych kosztów związanych z
opracowaniem dokumentacji.

WŁAŚCICIEL

 mgr inż. Alicja Potęch

Ja niżej podpisany oświadczam, że jestem właścicielem/ współwłaścicielem/ wieczystym użytkownikiem/ zarządcą nieruchomości n/w i wyrażam zgodę na zaprojektowanie i wykonanie w miejscu ze mną ustalonym studzienki i przyłącza kanalizacji sanitarnej

L.p.	Nazwisko i imię. Adres.	Adres inwestycji	Podpis i data
24	Tyszka Eugenia 73-115 Rzeplino 42/5	Rzeplino dz. 221/23	
	Banasiewicz Ryszard i Elżbieta 73-115 Rzeplino 39/3	Rzeplino dz. 221/23	
	Dziekun Zdzisław i Teresa 73-115 Rzeplino 42/7	Rzeplino dz. 221/23	
	Pyzocha Tadeusz i Janina 73-115 Rzeplino 42/6	Rzeplino dz. 221/23	
	Chrebor Irena i Tadeusz 73-115 Rzeplino 42/2	Rzeplino dz. 221/23	
	Napieralska Kazimiera i Andrzej 73-115 Rzeplino 42/7	Rzeplino dz. 221/23	
	Łyko Irena i Józef 73-115 Rzeplino 42/8	Rzeplino dz. 221/23	
	Dynowska Józefa i Jan 73-115 Rzeplino 42/4	Rzeplino dz. 221/23	
25	Klara Grzegorz 73-115 Rzeplino	Rzeplino dz. 218, 214	 23.02.2005 r.
26	Spieczyński Krzysztof i Elżbieta 73-115 Rzeplino 24	Rzeplino dz. 216	
27	Wielgat Kazimierz 73-115 Rzeplino 28	Rzeplino dz. 214	   23.02.2005 r.
	Klara Irena 73-115 Rzeplino	Rzeplino dz. 214	

W Właściciel nieruchomości nie ponosi żadnych kosztów związanych z opracowaniem dokumentacji.

WŁAŚCICIEL

mgr inż. Alicja Potiechin

WYKAZ WŁAŚCICIELI NIERUCHOMOŚCI, DLA KTÓRYCH ZAPROJEKTOWANO
PRZYŁĄCZA KANALIZACYJNE DO BUDYNKÓW W M. RZEPLINO GM. DOLICE.

Ja niżej podpisany oświadczam, że jestem właścicielem/ współwłaścicielem/
wieczystym użytkownikiem/ zarządcą nieruchomości n/w i wyrażam zgodę
na zaprojektowanie i wykonanie w miejscu ze mną ustalonym studzienki i przyłącza
kanalizacji sanitarnej

L.p.	Nazwisko i imię. Adres.	Adres inwestycji	Podpis i data
28	Machocka Katarzyna i Henryk 73-115 Rzeplino 20 <i>Alersule</i>	Rzeplino dz. 212/7	<i>Machocka</i> <i>Henryk</i>
29	Grzybowska Zdzisława 73-115 Rzeplino 22/1	Rzeplino dz. 212/4	
30	Kot Maria i Marian 73-115 Rzeplino 22/2	Rzeplino dz. 212/3	
31	Grabus Bożena Oś. Zachód B1Am.30 73-110 Staregard Szczeciński	Rzeplino dz. 212/2	
32	Siwka Ewa i Edward 73-115 Rzeplino 23B/1	Rzeplino dz. 212/1	
33	Wielgot Kazimierz i Renata 73-115 Rzeplino 28	Rzeplino dz. 206/2	
34	Czamecki Andrzej Al. Żołnierza 23/5 73-110 Stargard Szczeciński	Rzeplino dz. 206/3	
35	Spyra Janina 73-115 Rzeplino 29A/2	Rzeplino dz. 206/4	
	Śledziona Wanda 73-115 Rzeplino 29	Rzeplino dz. 206/4	
36	Gronek Władysława 73-115 Rzeplino 29B/2	Rzeplino dz. 206/5	
	Maliński Bogusław i Henryka Ul. Piaskowa 40/6 Police	Rzeplino dz. 206/5	

25.07.2005

Właściciel nieruchomości nie ponosi żadnych kosztów związanych z
opracowaniem dokumentacji.

WŁAŚCICIEL
Alicja Potiechin
mgr inż. Alicja Potiechin

WYKAZ WŁAŚCICIELI NIERUCHOMOŚCI, DLA KTÓRYCH ZAPROJEKTOWANO PRZYŁĄCZA KANALIZACYJNE DO BUDYNKÓW W M. RZEPLINO GM. DOLICE.

Ja niżej podpisany oświadczam, że jestem właścicielem/ współwłaścicielem/ wieczystym użytkownikiem/ zarządcą nieruchomości n/w i wyrażam zgodę na zaprojektowanie i wykonanie w miejscu ze mną ustalonym studzienki i przyłącza kanalizacji sanitarnej

L.p.	Nazwisko i imię. Adres.	Adres inwestycji	Podpis i data
37	Krzymionka Janina 73-115 Rzeplino 31/1	Rzeplino dz. 206/8	Janina Krzymionka 23.02.2005r.
	Stasiak Agata i Marek 73-115 Rzeplino 31B	Rzeplino dz. 206/8	Stasiak Marek Stasiak Agata 10.03.05r.
38	Tuzimek Jan 73-115 Rzeplino 31A/1	Rzeplino dz. 206/9	Tuzimek Jan 9.03.05r.
	Rudnik Zinaida 73-115 Rzeplino 31A/3 RUDNIK TADEUSZ	Rzeplino dz. 206/9	Rudnik Zinaida
39	Maciejko Anna 73-115 Rzeplino 30	Rzeplino dz. 206/10	
40	Miszczuk Marta 73-115 Rzeplino 30A	Rzeplino dz. 206/11	Miszczuk Marta 10.03.05r.
41	Kutko Danuta 73-115 Rzeplino 26B1/5	Rzeplino dz. 206/15	
	Ledwoń Tadeusz 73-115 Rzeplino 26B1/6	Rzeplino dz. 206/15	
	Szagańska Elżbieta i Józef 73-115 Rzeplino 26B2/2	Rzeplino dz. 206/15	
	Wastowska Teresa i Józef 73-115 Rzeplino 26B2/5	Rzeplino dz. 206/15	
	Mochocka Maria i Adam 73-115 Rzeplino 26B21/4	Rzeplino dz. 206/15	
	Czarnecka Maria i Kazimierz 73-115 Rzeplino 26B2/3	Rzeplino dz. 206/15	

Właściciel nieruchomości nie ponosi żadnych kosztów związanych z opracowaniem dokumentacji.

WŁAŚCICIEL
mgr inż. Alicja Rofechnin

Kutko Mariusz
Rzeplino 31A/1

Rzeplino dz. 206/9
M 31

Kutko
21.06.05r.

WYKAZ WŁAŚCICIELI NIERUCHOMOŚCI, DLA KTÓRYCH ZAPROJEKTOWANO PRZYŁĄCZA KANALIZACYJNE DO BUDYNKÓW W M. RZEPLINO GM. DOLICE.

Ja niżej podpisany oświadczam, że jestem właścicielem/ współwłaścicielem/ wieczystym użytkownikiem/ zarządcą nieruchomości n/w i wyrażam zgodę na zaprojektowanie i wykonanie w miejscu ze mną ustalonym studzienki i przyłącza kanalizacji sanitarnej

L.p.	Nazwisko i imię. Adres.	Adres inwestycji	Podpis i data
42 c.d.	Blinkiewicz Jan i Urszula 26A1 m.4 73-115 Rzeplino 26A1/4	Rzeplino dz. 206/16	
	Kowalczyk Elżbieta i Bogdan 73-115 Rzeplino 26A2/5	Rzeplino dz. 206/16	
	Burda Jan i Genowefa 73-115 Rzeplino 26A1/1	Rzeplino dz. 206/16	
	Sokół Janina i Józef 73-115 Rzeplino 26A m.A/5	Rzeplino dz. 206/16	
	Piławski Zbigniew i Jolanta 73-115 Rzeplino 26A1/2	Rzeplino dz. 206/16	
	Rosak Dorota i Złgmunt 73-115 Rzeplino 26A2 m.4	Rzeplino dz. 206/16	
43	Kutko Hieronim i Aleksandra 73-115 Rzeplino 32B m.2	Rzeplino dz. 206/17	<i>Kutko Hieronim i Aleksandra</i> 25.02.2005 r.
	Kupis Mieczysław i Kazimiera 73-115 Rzeplino 32B m.1	Rzeplino dz. 206/17	<i>Kupis</i>
	Blinkiewicz Iwona i Mariusz 73-115 Rzeplino 32A m.1	Rzeplino dz. 206/17	<i>Blinkiewicz Iwona Blinkiewicz Mariusz</i> 23.02.2005 r.
44	Opolski Krzysztof 73-115 Rzeplino	Rzeplino dz. 41	
45	Kowalski Krzysztof Kolin 58	Rzeplino dz. 42	

Właściciel nieruchomości nie ponosi żadnych kosztów związanych z opracowaniem dokumentacji.


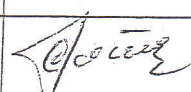
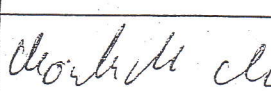



Staniak Hanna
Rzeplino 32A/2

dz. 206/17

Stasiak
21.06.05 r.

WŁAŚCICIEL -
Stasiak
mgr inż. Alicja Potiechin

Ja niżej podpisany oświadczam, że jestem właścicielem/ współwłaścicielem/ wieczystym użytkownikiem/ zarządcą nieruchomości n/w i wyrażam zgodę na zaprojektowanie i wykonanie w miejscu ze mną ustalonym studzienki i przyłącza kanalizacji sanitarnej

L.p.	Nazwisko i imię. Adres.	Adres inwestycji	Podpis i data
53	Michalczyk Maria i Krzysztof 73-115 Rzeplino 11	Rzeplino dz. 51	 23.02.2005 r.
54	Terembuła Anna i Dariusz 73-115 Rzeplino 10C	Rzeplino dz. 52/7, 52/1, 52/8	Terembuła Anna Terembuła Dariusz 6.04.05 r.
55	Kwaśniewska Bożena 73-115 Rzeplino 8	Rzeplino dz. 57	 23.02.2005
56	Marcinkowski Marian 73-115 Rzeplino	Rzeplino dz. 58	 6.04.05 r.
57	Królikowska Agnieszka (poufne) 73-115 Rzeplino 6 Nowak Agnieszka	Rzeplino dz. 59	Nowak Agnieszka 23.02.2005
58	Borula Grażyna i Leszek 73-115 Rzeplino	Rzeplino dz. 60	Borula Borula 4.03.05 r.
59	Królikowski Edward 73-115 Rzeplino 5	Rzeplino dz. 61	 6.04.05 r.
60	Kacperski Stanisław Ul. A. Mickiewicza 27/1 73-110 Stargard Szczeciński	Rzeplino dz. 63	Kacperski 4.03.05 r.
61	Matkowska Alicja i Stanisław 73-115 Rzeplino	Rzeplino dz. 64/2 / 7AM	 4.03.05 r.
62	Matkowska-Matysiak Agnieszka Matysiak Andrzej Ul. Mieszka I 2A/1 73-121 Marianowo	Rzeplino dz. 65	Matkowska Matysiak 6.04.05
63	Nowakowski Zbigniew Ul. Fr. Chopina 31E/7 73-100 Stargard Szczeciński Tabela Rewolta Rzeplino 1	Rzeplino dz. 66	 23.02.2005

Właściciel nieruchomości nie ponosi żadnych kosztów związanych z opracowaniem dokumentacji.

WŁAŚCICIEL

mgr inż. Alicja Potiechin

WYKAZ WŁAŚCICIELI NIERUCHOMOŚCI, DLA KTÓRYCH ZAPROJEKTOWANO PRZYŁĄCZA KANALIZACYJNE DO BUDYNKÓW W M. RZEPLINO GM. DOLICE.

Ja niżej podpisany oświadczam, że jestem właścicielem/ współwłaścicielem/ wieczystym użytkownikiem/ zarządcą nieruchomości n/w i wyrażam zgodę na zaprojektowanie i wykonanie w miejscu ze mną uzgodnionym studzienki i przyłącza kanalizacji sanitarnej.

L.p.	Nazwisko i imię. Adres.	Adres inwestycji	Podpis i data
1.	Edyz Danuta Rzeplino 4	62/3 Rzeplino	<i>[Signature]</i>
2.	Brychcy Emil i Agnieszka	49/3, 49/4	<i>[Signature]</i>
	Terentów Jan Rzeplino 10	52/4	Terentów Jan
3.	Kowalski Ryszard Rzeplino 49/3 Kowalska Krystyna	dr. 86	Kowalski Kowalska K.
4.	Bondkmer Katarzyna i Tomasz, Rzeplino 49/2	- " - 88	Katarzyna Bondkmer
5.	Kowalski Arkadiusz i Elżbieta	- " -	Kowalski Arkadiusz Kowalska Elżbieta
6.	Skiba Krystof Irena	72	Skiba Skiba
7.	Zemiska Genowefa	52/5	Zemiska
8.	Ober Sylwia Ober Julia	52/3	Ober Sylwia Ober Julia
9.	Zemiska Irena Zemisch Zenon	52/5	Zemiska Irena Zemisch Zenon
10.	Stasiak Maria	206/9	Stasiak Maria
11.	Zielinski Jan i Irena n 12	50/1	Zielinski

23.01.2005

25.03.05

6.04.05

Właściciel nieruchomości nie ponosi żadnych kosztów związanych z opracowaniem dokumentacji.

WŁAŚCICIEL
[Signature]
mgr inż. Alicja Petlechin

WYKAZ WŁAŚCICIELI NIERUCHOMOŚCI, DLA KTÓRYCH ZAPROJEKTOWANO PRZYŁĄCZA KANALIZACYJNE DO BUDYNKÓW W M. RZEPLINO GM. DOLICE.

Ja niżej podpisany oświadczam, że jestem właścicielem/ współwłaścicielem/ wieczystym użytkownikiem/ zarządcą nieruchomości n/w i wyrażam zgodę na zaprojektowanie i wykonanie w miejscu ze mną uzgodnionym studzienki i przyłącza kanalizacji sanitarnej.

L.p.	Nazwisko i imię. Adres.	Adres inwestycji	Podpis i data
1.	Maśluk - Jeronim Lucyna	dz 75	Maśluk Lucyna obierwice
2.	Sirka Ewa i Edward Dreplino 23/2	dz. 212/10	
3.	Penelopa Rzym - Kot. p.4. Miła Bożej Róścicy w Rzeplinie	dz. 85	Ks. Cierniak Kier. Inż. 21.06.2011 r.

G. Dolice

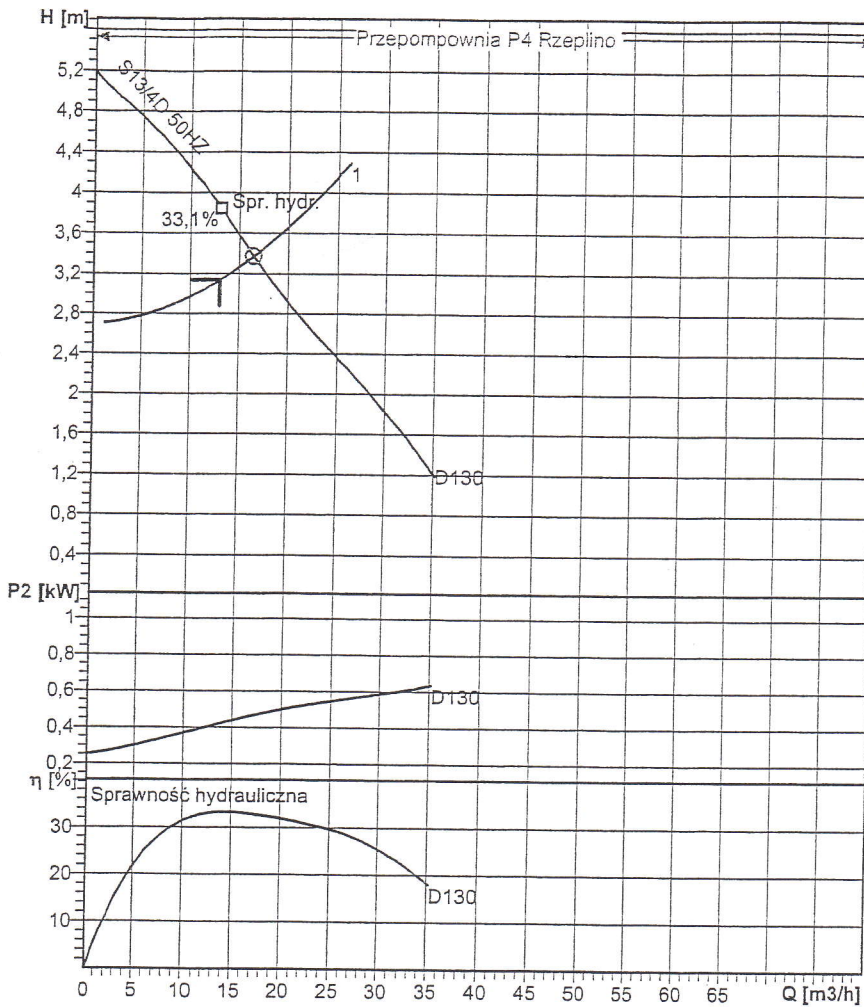
Właściciel nieruchomości nie ponosi żadnych kosztów związanych z opracowaniem dokumentacji.

WŁAŚCICIEL
mgr inż. Alicja Potiechin

AS 0630 D 50 HZ

P4 Rzeplino - dz. 68/1

Norma testowa
ISO 2548C



2003-06-10

Specyfikacja danych roboczych

Przepływ	16,5 m ³ /h	Wysokość podnoszenia H	3,37 m
Geometryczna wysokość podnoszenia	1,7 m	Sprawność	33 %
Moc na wale	0,457 kW	NPSH	
Ciecz	Ścieki przemysłowe	Temperatura	4 °C
Rodzaj instalacji	Jedna pompa	Liczba pomp	1

Dane pompy

Typ	AS 0630 D 50 HZ	Producent	ABS
Typoszereg	AS	Wirnik	Wirnik vortex
Liczba łopatek	130 mm 6	Rozmiar wirnika	130 mm
Przełot swobodny	60 mm	Króciec ssawny	--
Króciec tłoczny	DN65		

Dane silnika

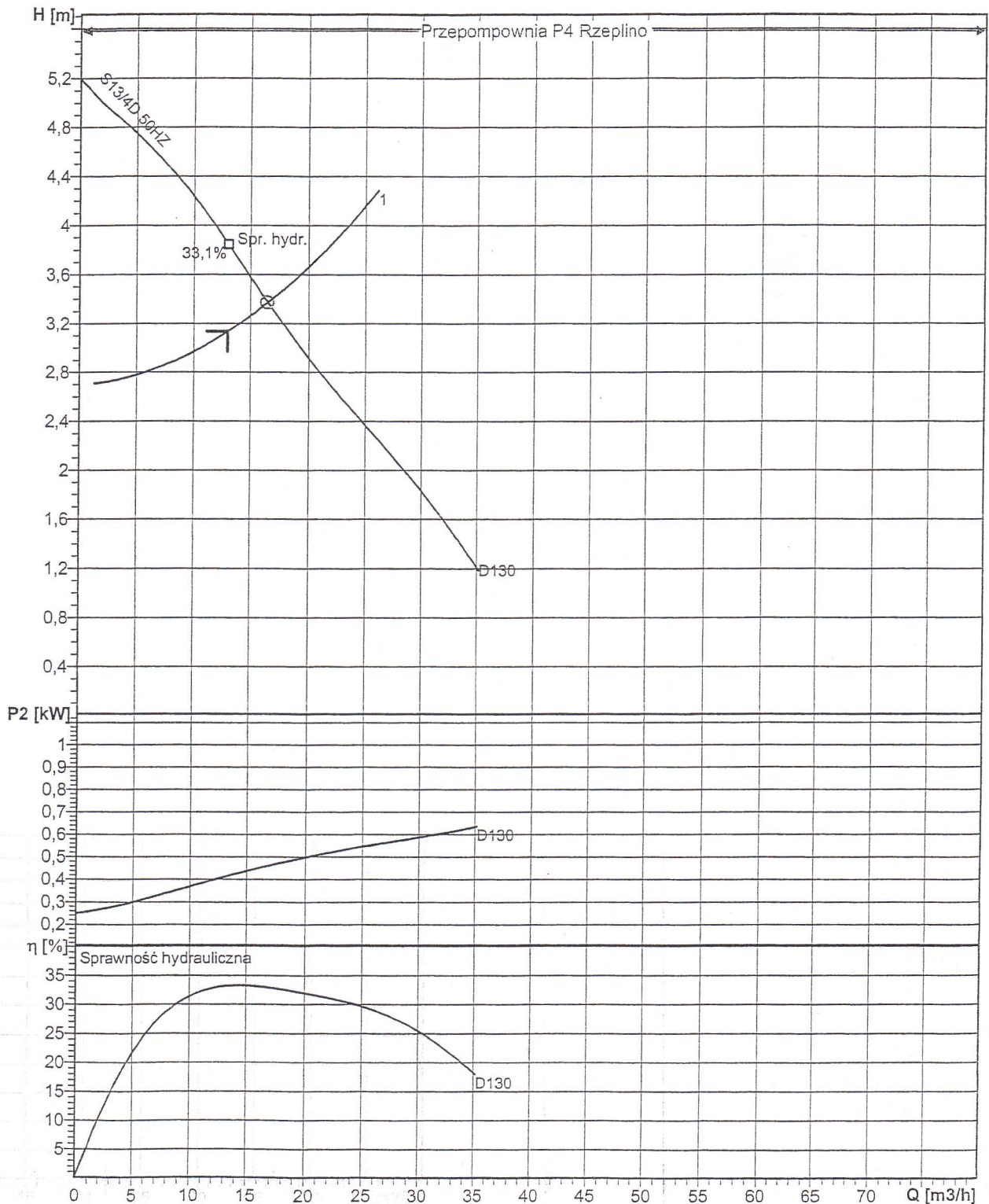
Napięcie znamionowe	400 V	Częstotliwość	50 Hz
Moc nominalna P2	1,3 kW	Prędkość nominalna	1330 rpm
Liczba biegunów	4	Sprawność	67,2 %
Współczynnik mocy	0,775	Prąd znamionowy	3,6 A
Prąd rozruchowy	11,1 A	Znamionowy moment obrotowy	9,33 Nm
Rozruchowy moment obrotowy	20 Nm	Stopień zabezpieczeń	IP68
Klasa izolacji	F		

**Krzywe hydr. pomp
AS 0630 D 50 HZ**

Numer krzywej

Krzywe odniesienia
AS 0630 D

P4 Rzeplino - <i>dz. G8/1</i>			Dopływ DN65	Częstotliwość 50 Hz
Gęstość 1 kg/dm ³	Lepkość 1,57 mm ² /s	Norma testowa ISO 2548C	Prędkość nominalna 1330 rpm	Data 05.05.RRRR
Przepływ 16,5 m ³ /h	Wysokość podnoszenia 3,37 m	Moc znamionowa 0,457 kW	Sprawność hydrauliczna 33 %	NPSH



Rozmiar wirnika 130 mm	Liczba łopatek 6	Wirnik Wirnik vortex	Wymiar ciał stałych 60 mm	Kontrola 2003-06-10
---------------------------	---------------------	-------------------------	------------------------------	------------------------

AS 0630 D 50 HZ

P4 Rzeplino - dz. 68/1

AS

Type: AS 0630 D 50 HZ

Małe, lekkie pompy zatapialne do pompownia ścieków w instalacjach komunalnych i przemysłowych. Wyposażone w silniki o 3,5 kW.

Wyposażone w czujniki przeciwwilgotnościowe i termiczne, dostępne w wersjach przeciwwybuchowych i standardowych. Części hydrauliczne ze sprawdzonymi wirnikami typu CONTRA BLOCK lub wirnikami Vortex.

Wydajność do 80 m³/h
Wysokość podn. maks 35 m

Typ: AS 0630 D 50 HZ

Dane techniczne

Wydajność : 16,5 m³/h
Wysokość podn. : 3,37 m
Sprawność hydr. : 33 %
Moc na wale : 0,457 kW
Prędkość : 1330 rpm
Typ wirnika : Wirnik vortex
Moc silnika : 1,3 kW
Napięcie : 400 V
Częstotliwość : 50 Hz
Króciec tłoczny : DN65

P4 Rzeplino - dz. 68/1

Moc znamionowa
1,3 kW

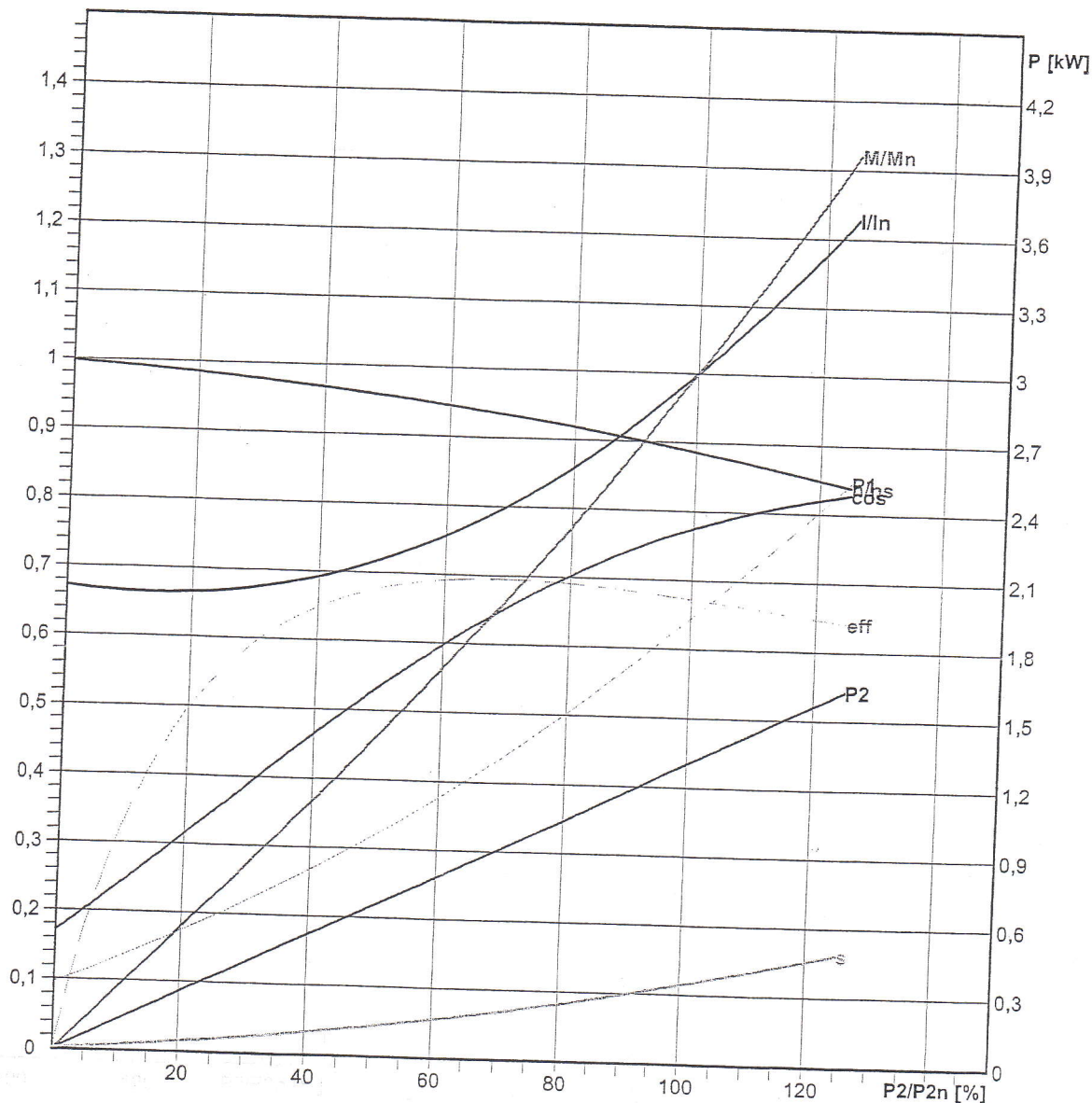
Współczynnik obciążenia

Prędkość nominalna
1330 rpm

Liczba biegunów
4

Napięcie znamionowe
400 V

Data
05.05.RRRR



Ładunek	Nie obciążony	25 %	50 %	75 %	100 %	125 %
P1 [kW]	0,2867	0,5893	0,9587	1,406	1,933	2,535
P2 [kW]	0	0,325	0,65	0,975	1,3	1,625
I [A]	2,42	2,409	2,592	2,988	3,601	4,42
eff [%]	0	55,15	67,8	69,35	67,24	64,09
cos	0,171	0,3531	0,5339	0,6791	0,7749	0,828
n [rpm]	1497	1471	1435	1388	1329	1258
M [Nm]	0	2,11	4,325	6,708	9,341	12,34
s [%]	0,1997	1,935	4,331	7,469	11,4	16,13

Tolerancje mocy znamionowej wg VDE 0530 T1 12.84

Prąd rozruchowy
11,1 A

Rozruchowy moment obrotowy
20 Nm

ABS zastrzega sobie prawo do dokonywania zmian wynikających z postępu technicznego. Jednocześnie nie bierzemy odpowiedzialności za użycie informacji zawartych w tym programie kompu

Przepompownia P4 Rzeplino - dz. 68/1
Firma PROGAZ Szczecin
Uwaga na Pompy ABS Pompy Sp. z o.o.
Data 05.05.RRRR

Strona 1 / 2

Projekt instalacji

Ciecz

Ścieki		
Temperatura	20	°C
Gęstość	1	kg/dm ³
Lepkość	1,562	mm ² /s
Ciśnienie pary	2,34	kPa

Przegląd

Instalacja zatapialna		
Przepływ	13	m ³ /h
Wysokość geom. - różnica między poziomem cieczy w zbiorniku do którego tłoczona jest ciecz i poziomem	1,7	m
Straty w systemie tłocznym Hv,d	1,435	m

Strat całkowite	1,435	m
Całkowita wysokość geometryczna	1,7	m
Całkowita wysokość podnoszenia	3,135	m

Przepompownia P4 Rzeplino - dz. 68/1
 Firma PROGAZ Szczecin
 Uwaga na Pompy ABS Pompy Sp. z o.o.
 Data 05.05.RRRR

Strona 2 / 2

Straty po stronie tłocznej Hv,d1

Przepływ 13 m³/h

Rurociągi 0,234 m

Ilość	Długość	Nazwa	Prędkość przepływu	Chropowatość rury mm	Ciśnienie strat m
1	11	PEHD PN10 (90x73.6)	0,849	0,04	0,129
1	4	Stal 2 1/2 - tabela 40 (ANSI B36.10)	1,17	0,046	0,104

Zawory odcinające 0,02414 m

Ilość	DN	Nazwa	Utwórz	Współczynnik strat	Ciśnienie strat m
1	65	Zasuwa płaska DN 65	nieznany	0,4	0,0241

Zawory zwrotne 0,04534 m

Ilość	DN	Nazwa	Utwórz	Współczynnik strat	Ciśnienie strat m
1	65	Zawór zwrotny kulowy	ABS	0,751	0,0453

Kołana 0,108 m

Ilość	DN	Kąt łuku mm	Kąt kolana °	Chropowatość rury mm	Ciśnienie strat m
3	63	63	90	0,046	0,108

Straty w pompowni 1,02 m

Ilość	DN	Nazwa	Ciśnienie strat m
1	1200	Wylot, prosty	0,00000052
6		Punkty turbulencji (połączenia rur)	0,0235
		Straty miejscowe, ciśnienie na wylocie	1

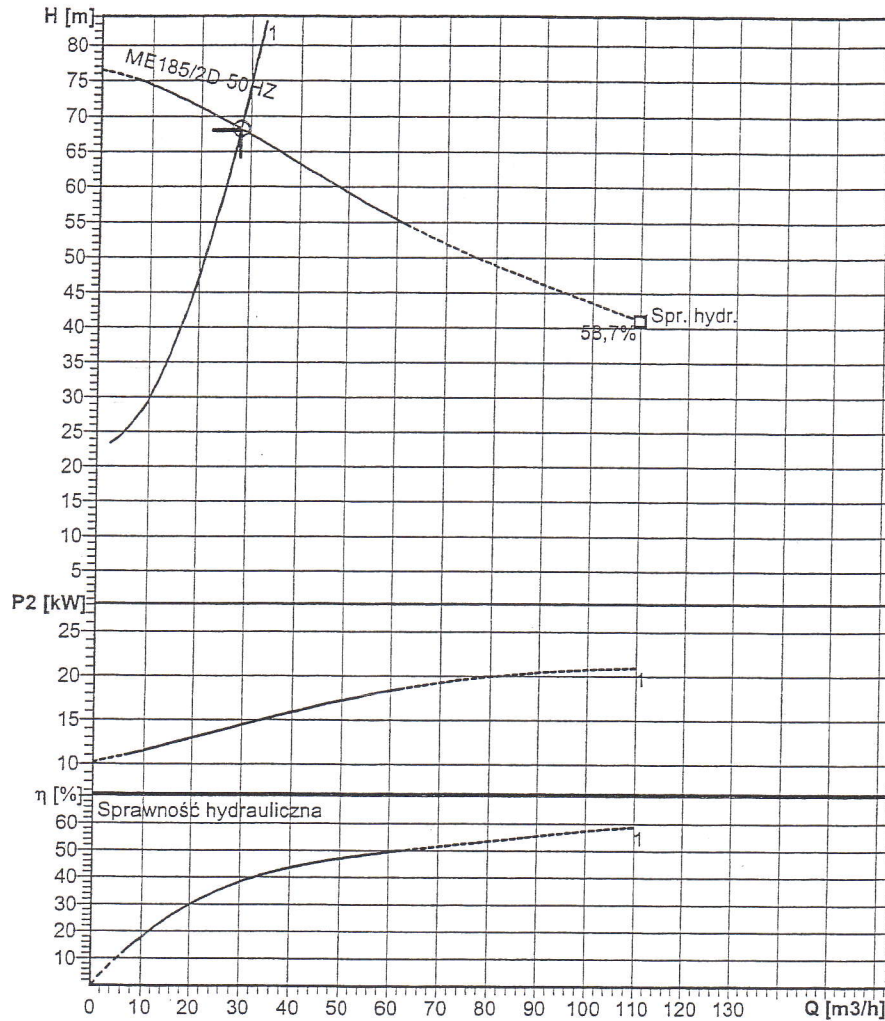
Całkowite straty w systemie tłocznym

1,435 m

AFP 1048 50HZ

Rzeplino - P5 (R_z, dz, 212/9)

Norma testowa
ISO 2548C



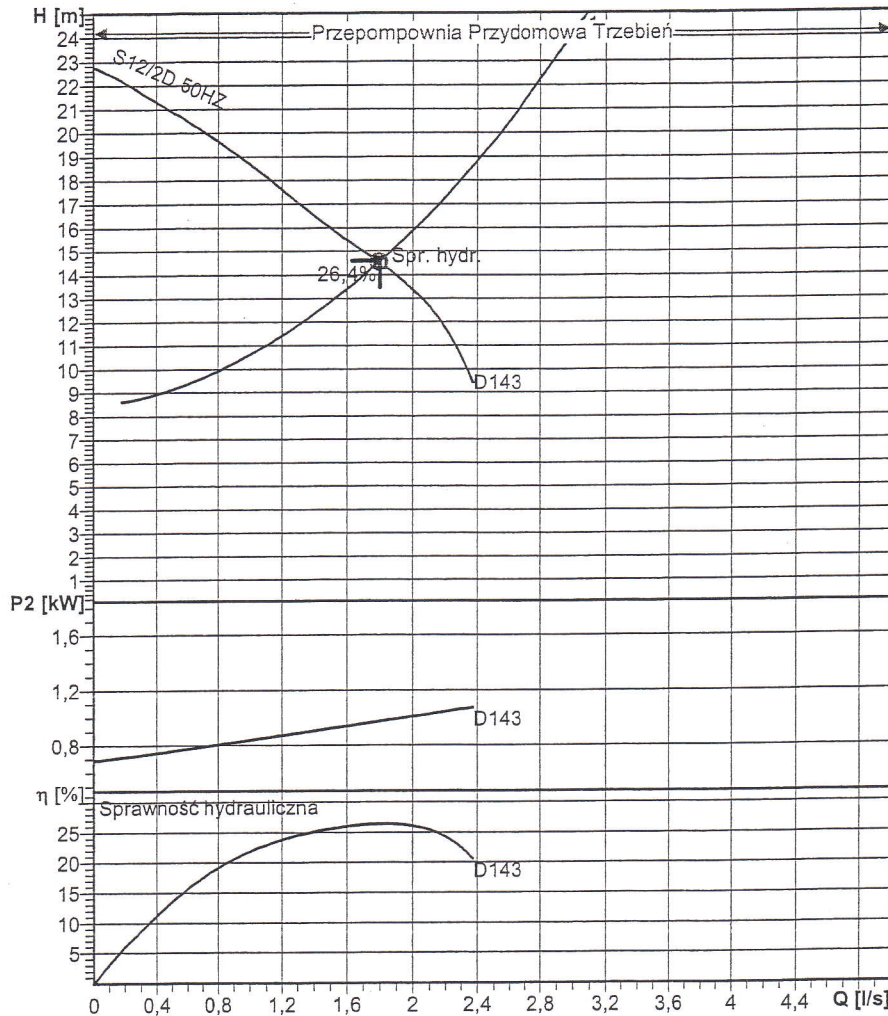
2004-01-05

Specyfikacja danych roboczych			
Przepływ	28,1 m ³ /h	Wysokość podnoszenia H	68,2 m
Geometryczna wysokość podnoszenia	21,8 m	Sprawność	36,8 %
Moc na wale	14,2 kW	NPSH	2,7 m
Ciecz	Ścieki przemysłowe	Temperatura	4 °C
Rodzaj instalacji	Jedna pompa	Liczba pomp	1
Dane pompy			
Typ	AFP 1048 50HZ	Producent	ABS
Typoszereg	AFP M1-ME3 (1kW-22kW)	Wirnik	ContraBlock impeller, 1 vane
Liczba łopatek	2	Rozmiar wirnika	220 mm
Przelot swobodny	50 mm	Króciec ssawny	DN100
Króciec tłoczny	DN100		
Dane silnika			
Napięcie znamionowe	400 V	Częstotliwość	50 Hz
Moc nominalna P2	18,5 kW	Prędkość nominalna	2950 rpm
Liczba biegunów	2	Sprawność	90,6 %
Współczynnik mocy	0,858	Prąd znamionowy	34,4 A
Prąd rozruchowy	214 A	Znamionowy moment obrotowy	59,9 Nm
Rozruchowy moment obrotowy	150 Nm	Stopień zabezpieczeń	IP68
Klasa izolacji	F		

PIR S12/2D 50HZ

Przydomowa: Trzebień 20 dz. 12/1, Rzeplino 8 dz. 57, Bolećcin 1:2 dz. 800/4

Norma testowa
ISO 9906 - Annex A1/A2



2003-06-10

Specyfikacja danych roboczych Przepływ 1,79 l/s Geometryczna wysokość podnoszenia 2 m Moc na wale 0,97 kW Ciecz Ścieki przemysłowe Rodzaj instalacji Jedna pompa		Wysokość podnoszenia H 14,6 m Sprawność 26,4 % NPSH Temperatura 4 °C Liczba pomp 1	
Dane pompy Typ PIR S12/2D 50HZ Typoszereg Rozdz. PIRANHA Liczba łopatek 143 mm/4 Króciec ssawny G1" --		Producent ABS Wirnik Rozdrabniarka Rozmiar wirnika 143 mm Króciec tłoczny G1"	
Dane silnika Napięcie znamionowe 400 V Moc nominalna P2 1,2 kW Liczba biegunów 2 Współczynnik mocy 0,74 Prąd rozruchowy 19,1 A Rozruchowy moment obrotowy 17,3 Nm Klasa izolacji F		Częstotliwość 50 Hz Prędkość nominalna 2865 rpm Sprawność 71,1 % Prąd znamionowy 3,29 A Znamionowy moment obrotowy 4 Nm Stopień zabezpieczeń IP68	