

**GMINA DOLICE**  
73-115 Dolice, ul. Ciepłowna 16  
woj. zachodniopomorskie  
tel. centr. (91) 564 01 29  
tel. fax (91) 564 02 37

B.26.2016.SG

Dolice, dnia 29.12.2016 r.

**K&K Instal Projekt**

**Kamil Kuciński**

**ul. Podleśna 145R**

**73-110 Stargard**

**który działa w imieniu i na rzecz**

**Gminy Dolice**

Gmina Dolice wyraża zgodę na budowę wylotu brzegowego oraz na odprowadzanie ścieków oczyszczonych do istniejącego rowu na działce nr 81, obręb ewidencyjny Pomietów.

Z up. Woj. GMINY  
Czesława Jępański  
Zastępca Wójta

**Otrzymują:**

1. Adresat
2. A/a.

• **Zgoda Starostwa Powiatowego**

STAROSTA STARGARDZKI  
ul. Skarbuwa 1, 73-110 Stargard  
CN.II.6853.117.2016.GN4  
tel. max 91 480 40 02, 91 480 40 01

Stargard, dnia 30.11.2016 r.

**K&K Instal Projekt**

Kamil Kuciński

ul. Podleśna 14R

73-110 Stargard

który działa w imieniu i na rzecz

Gminy Dolice

W odpowiedzi na wniosek, który wpłynął do Starostwa Powiatowego w Stargardzie dnia 10 listopada 2016 r., w sprawie uzgodnienia wejścia na nieruchomość będącą własnością Skarbu Państwa, działając w imieniu Skarbu Państwa, **w y r a ż a m z g o d ę** Gminie Dolice na dysponowanie terenem do celów budowlanych, w celu wykonania sieci kanalizacji sanitarnej wraz z przyłączami, oczyszczalni ścieków z zasilaniem elektroenergetycznym, budowy i przebudowy sieci wodociągowej wraz z przyłączami na nieruchomości oznaczonej numerem ewidencyjnym 297 położonej w obrębie ewidencyjnym Pomietów, gmina Dolice, wchodzącej w skład drogi powiatowej nr 1779Z, oraz na dysponowanie terenem oznaczonym numerem ewidencyjnym 81, położonym w obrębie ewidencyjnym Pomietów, gmina Dolice celem budowy wylotu brzegowego oraz odprowadzenia ścieków oczyszczonych do istniejącego rowu.

Przed rozpoczęciem realizacji inwestycji na nieruchomości oznaczonej numerem ewidencyjnym 297, zajęcie pasa drogowego należy uzgodnić z zarządcą drogi, tj. Zarządem Dróg Powiatowych w Stargardzie.

Inwestor, zobowiązany jest do należytego oznakowania prowadzonych robót oraz do zadbania o bezpieczeństwo w obrębie budowy.

Wszelkie koszty związane z wykonaniem w/w robót ponosi Inwestor.

Po zakończeniu robót nieruchomość należy doprowadzić do stanu technicznego nie gorszego jak przed zajęciem pod roboty.

Otrzymują:

1. Adresat
2. A/a.

Do wiadomości:

1. Zarząd Dróg Powiatowych ul. Bydgoska 13/15,  
73-110 Stargard

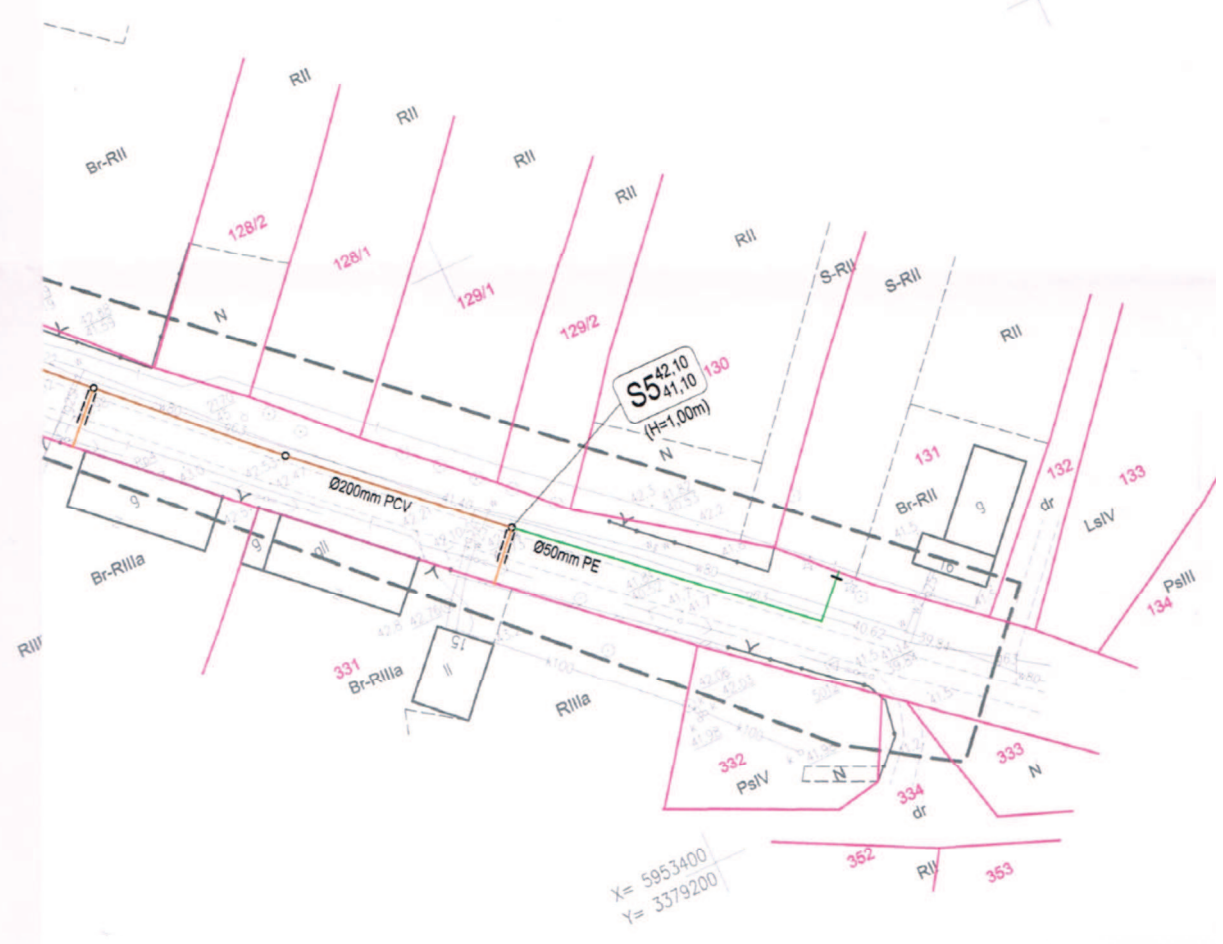
Sprawę prowadzi:  
Barbara Ganczarska  
tel. 91/4804893

z up. Starosty  
*Eżycia Nowicka*  
Dyrektor Wydziału  
Gospodarki Nieruchomościami

- proj. przebudowa sieci wodociągowej wraz z przyłączami
- proj. zasuwa
- proj. hydrant nadziemny dn80 żel.
- proj. studnia wodomierzowa
- proj. studnia kanalizacyjna
- proj. przepompownia ścieków
- proj. biologiczna oczyszczalnia ścieków
- proj. nawierzchnia utwardzona (kostka bet.)
- proj. ogrodzenie
- proj. oświetlenie (latarnia)
- proj. szafka zasilania elektroenergetycznego
- proj. szafka sterownicza
- proj. kabel zasilania elektroenergetycznego
- proj. przecisk w rurze ochronnej
- proj. rura ochronna arot
- istn. granice własności

STAROSTWO POWIATOWE  
 w Stargardzie  
 ul. Skarbowa 1  
 73-110 Stargard  
 telefon 91 480 48 02, 480 48 01

Zdjęcie do pism z dnia 30.11.2016r.  
 zmk: CN-11.6853.117.2016. ONY





- **Zgoda Zarządu Dróg Powiatowych**

Zarząd Powiatu  
73-110 Stargard

Stargard, dnia 2016-11-25

### **DECYZJA nr ZDP.TD.4170.340-1.2016.BM**

Na podstawie art. 39 ust. 3 ustawy z dnia 21 marca 1985 r. o drogach publicznych (Dz. U. z 2016r. poz.1440 j.t. ), art. 104 Kodeksu postępowania administracyjnego (Dz. U. z 2016r. poz. 23 j.t. ) oraz uchwały Zarządu Powiatu w Stargardzie Szczecińskim numer 2219/13 z dnia 05 września 2013 roku w sprawie upoważnienia Dyrektora Zarządu Dróg Powiatowych w Stargardzie Szczecińskim do wydawania decyzji administracyjnych, po rozpatrzeniu wniosku złożonego przez:

Pana Kamila Kucińskiego pełnomocnika Gmina Dolice, 73-115 Dolice , ul. Ogrodowa 16 w sprawie:

„Lokalizacji sieci wodociągowej i kanalizacji sanitarnej wraz z przyłączami w pasie drogowym drogi powiatowej 1779Z - dz. nr 297 obręb Pomietów gm. Dolice”.

#### **§ 1 zezwala się**

Gmina Dolice, 73-115 Dolice , ul. Ogrodowa 16 na :

- 1.Lokalizację sieci wodociągowej i kanalizacji sanitarnej wraz z przyłączami w pasie drogowym drogi powiatowej 1779Z - dz. nr 297 obręb Pomietów gm. Dolice. Szczegółowa lokalizacja sieci wodociągowej i kanalizacji sanitarnej wraz z przyłączami w pasie drogowym drogi powiatowej 1779Z - dz. nr 297 obręb Pomietów gm. Dolice. została przedstawiona na załączniku mapowy nr.1 pt. „Projekt zagospodarowania terenu”. Załącznik mapowy nr. 1 pt. „Projekt zagospodarowania terenu” - został podpisany i opieczetowany.

#### **§ 2**

Przy realizacji robót związanych z umieszczeniem sieci wodociągowej, kanalizacji sanitarnej wraz z przyłączami w pasie drogowym drogi powiatowej 1779Z - dz. nr 297 obręb Pomietów gm. Dolice należy zachować poniższe warunki:

1. Wykopy należy zasypywać warstwami o grubości do 20 cm z jednoczesnym zagęszczeniem gruntu zasypowego. Należy uzyskać stopień zagęszczenia gruntu zasypowego i podbudowy zgodnie z PN - S - 02205 " Drogi samochodowe. Roboty ziemne".
2. Pas drogowy należy po zakończeniu robót doprowadzić do stanu technicznego nie gorszego jak przed zajęciem pod roboty.
3. Przed rozpoczęciem robót należy opracować i uzgodnić projekt tymczasowej organizacji ruchu i sposobu zabezpieczenia terenu robót.
4. Przejścia poprzeczne pod nawierzchnia utwardzoną należy wykonać metodą bezwykopową.



### § 3 Uzasadnienie

Osoba działająca w imieniu inwestora złożyła wniosek o lokalizację sieci wodociągowej i kanalizacji sanitarnej wraz z przyłączami w pasie drogowym drogi powiatowej 1779Z - dz. nr 297 obręb Pomietów gm. Dolice, która to lokalizacja została uzgodniona pozytywnie. Zgodnie z art. 126 w zw. z art. 107 § 4 Kodeksu Postępowania Administracyjnego odstępuje się od uzasadnienia decyzji, albowiem uwzględnia ona w całości żądanie strony.

### § 4 Pouczenie

1. Na podstawie art. 40 ustawy o drogach publicznych, Inwestor przed rozpoczęciem prac montażowych wykonywanych w pasie drogowym winien uzyskać zezwolenie na zajęcie pasa drogowego. Przed przystąpieniem do robót należy wystąpić do Zarządu Dróg Powiatowych w Stargardzie z wnioskiem o wydanie decyzji zezwalającej na zajęcie pasa drogowego, oraz załączyć zatwierdzony projekt czasowej organizacji ruchu i sposobu zabezpieczenia robót.
2. Właściciel urządzenia winien uzyskać pozwolenie na budowę lub dokonać do właściwego organu zgłoszenia wykonania robót budowlanych, oraz uzgodnić z zarządcą drogi projekt budowlany urządzenia.
3. Od niniejszej decyzji służy stronie odwołanie do Samorządowego Kolegium Odwoławczego w Szczecinie za moim pośrednictwem w terminie 14 dni od dnia jej otrzymania.
4. Zgodę na dysponowanie nieruchomością do celów budowlanych w odniesieniu do drogi powiatowej numer 1779 Z - działka numer 297 obręb Pomietów gmina Dolice będącej własnością Skarbu Państwa może udzielić Starosta Stargardzki.

Wnioskodawca jest zwolniony z uiszczenia opłaty skarbowej za wydanie przedmiotowej decyzji administracyjnej na podstawie art. 7 ust.3 ustawy z dnia 16 listopada 2006 r. o opłacie skarbowej (Dz. U. nr 225 poz. 1635).

Z up. Zarządu Powiatu  
Dyrektor Zarządu Dróg Powiatowych  
mgr inż. Ryszard Modrys

Otrzymują:

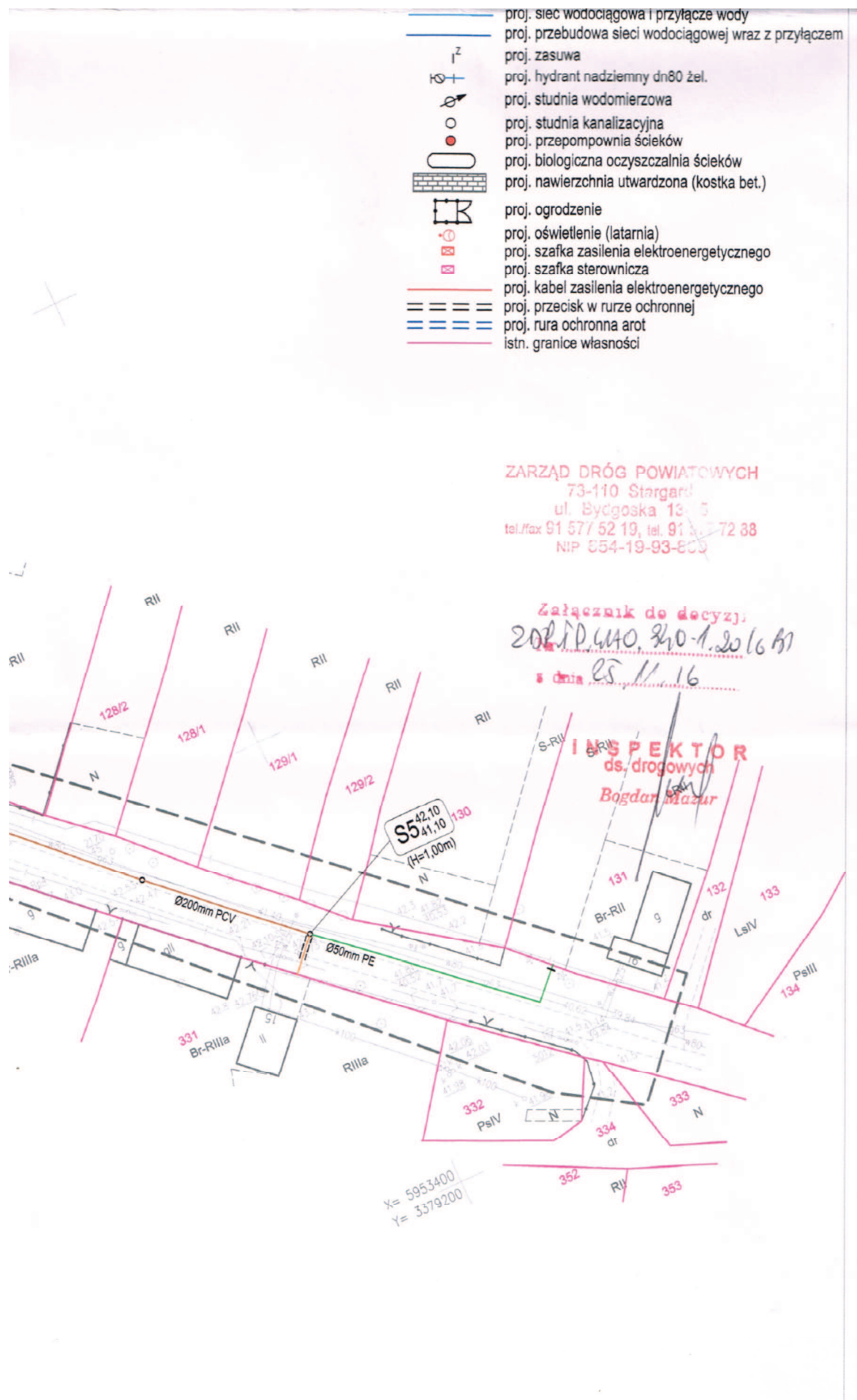
1. Pełnomocnik inwestora.
2. A/a

Załączniki:

Załącznik mapowy nr.1 pt. „Projekt zagospodarowania terenu” - podpisany i opieczętowany.

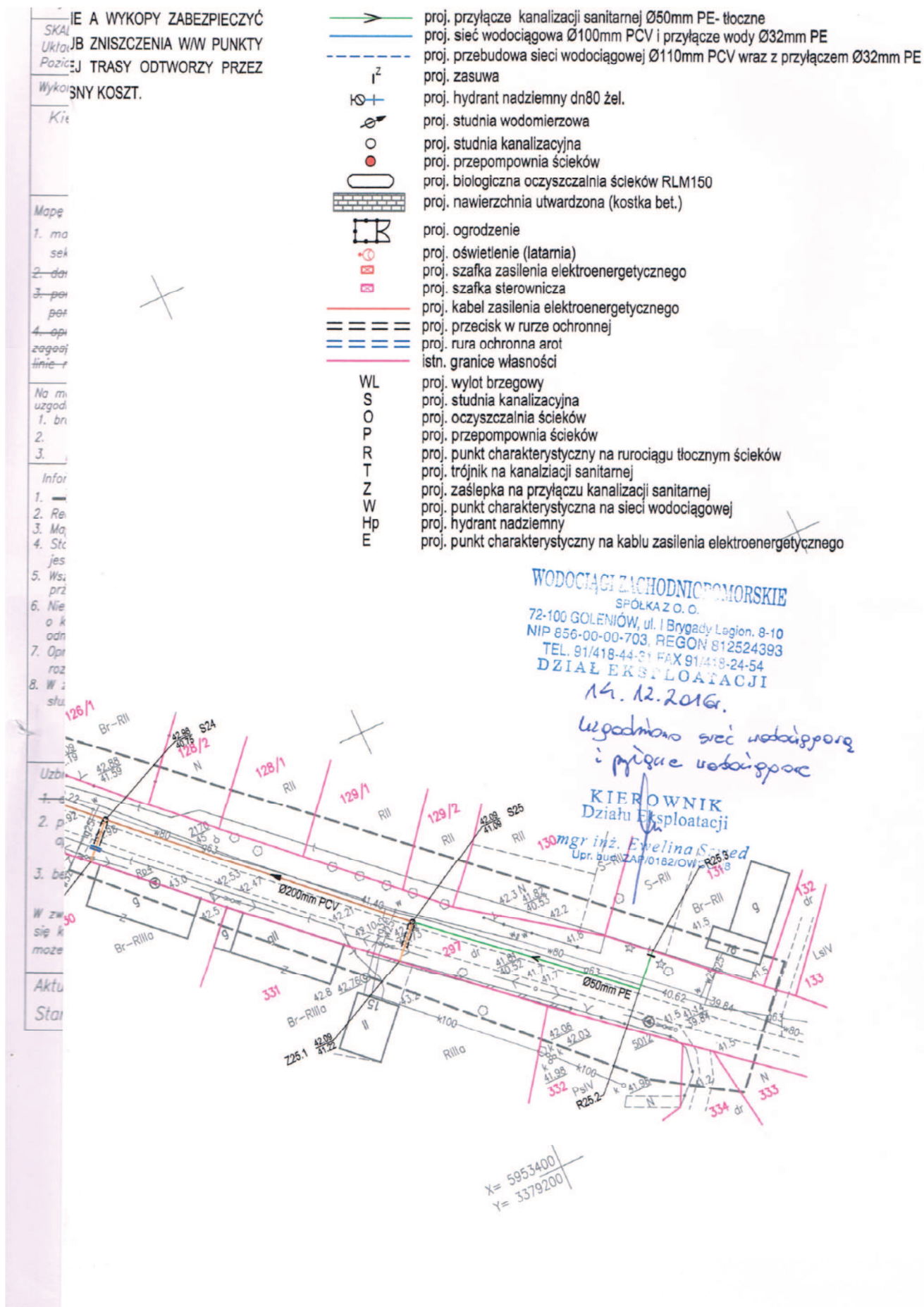
**Budowa sieci kanalizacji sanitarnej wraz z przyłączami, oczyszczalni ścieków z zasilaniem elektroenergetycznym, budowa i przebudowa sieci wodociągowej wraz z przyłączami w m. Pomietów, gmina Dolice.**

**Projekt zagospodarowania terenu. Projekt sieci i przyłączy kanalizacji sanitarnej. Projekt sieci, przyłączy i zew. inst. wody.**





• **Uzgodnienie projektu z WOZ w Goleniowie**





• **Decyzja o środowiskowych uwarunkowaniach zgody na realizację przedsięwzięcia**

WÓJT GMINY  
DOLICE

Dolice, dnia 18.10.2016 r.

RGK-601.4.9.2016

**DECYZJA Nr 4/2016**

**o środowiskowych uwarunkowaniach zgody na realizację przedsięwzięcia**

Na podstawie art. 104 ustawy z dnia 14 czerwca 1960 r. Kodeks postępowania administracyjnego (Dz. U. z 2016 r., poz. 23) oraz art. 75 ust. 1, pkt. 4, art. 79 ust. 1 ustawy z dnia 3 października 2008 roku o udostępnianiu informacji o środowisku i jego ochronie, udziale społeczeństwa w ochronie środowiska oraz o ocenach oddziaływania na środowisko (Dz. U. z 2016 r., poz. 353 ze zm.), w związku z § 3 ust. 1 pkt 79 rozporządzenia Rady Ministrów z dnia 9 listopada 2010 r. w sprawie przedsięwzięć mogących znacząco oddziaływać na środowisko (Dz. U. Nr 216, poz. 71), po rozpatrzeniu wniosku w sprawie wydanie decyzji o środowiskowych uwarunkowaniach zgody na realizację przedsięwzięcia polegającego na budowie systemu kanalizacji sanitarnej dla miejscowości Pomietów gmina Dolice.

**orzekam**

stwierdzam brak potrzeby przeprowadzenia oceny oddziaływania na środowisko dla przedsięwzięcia polegającego na budowie systemu kanalizacji sanitarnej dla miejscowości Pomietów gmina Dolice.

**UZASADNIENIE**

Zgodnie z § 3 pkt 79, przedsięwzięcie zostało zaliczone do przedsięwzięć mogących potencjalnie znacząco oddziaływać na środowisko, dla których obowiązek sporządzenia raportu ustalony jest w drodze postanowienia przez organ prowadzący postępowanie w sprawie wydania decyzji o środowiskowych uwarunkowaniach, po uprzednim zasięgnięciu opinii organu ds. ochrony środowiska i państwowego inspektoratu sanitarnego (zgodnie z art. 64 ustawy z dnia 3 października 2008 r. o udostępnianiu informacji o środowisku i jego ochronie, udziale społeczeństwa w ochronie środowiska oraz ocenach oddziaływania na środowisko (Dz. U. z 2016 r., poz. 353).

Zgodnie z art. 75 ust. 1 pkt 4 organem właściwym do wydania decyzji o środowiskowych uwarunkowaniach jest wójt, burmistrz lub prezydent miasta.

W ramach procedury organ właściwy do wydania decyzji o środowiskowych uwarunkowaniach bada potrzebę przeprowadzenia oceny oddziaływania przedsięwzięcia na środowisko, uwzględniając uwarunkowania wymienione w art. 63 ust. 1 ustawy z dnia 3 października 2008 r. o udostępnianiu informacji o środowisku i jego ochronie, udziale społeczeństwa w ochronie środowiska oraz ocenach oddziaływania na środowisko.

Obowiązek lub brak obowiązku przeprowadzenia oceny oddziaływania na środowisko, organ stwierdza po zasięgnięciu opinii regionalnego dyrektora ochrony środowiska oraz państwowego inspektora sanitarnego.

W związku z powyższym podano do publicznej wiadomości poprzez obwieszczenie na stronie [www.bip.dolice.pl](http://www.bip.dolice.pl), wywieszenie na tablicy ogłoszeń Urzędu Gminy Dolice oraz w sołectwie Dolice informację o wszczęciu postępowania w przedmiotowej sprawie.

Wójt Gminy Dolice zgodnie z art. 64 ust. 1 pkt 1 ustawy z dnia 3 października 2008 r. o udostępnianiu informacji o środowisku i jego ochronie, udziale społeczeństwa w ochronie środowiska oraz ocenach oddziaływania na środowisko pismem 12.09.2016 r. pismem znak: RGK-601.4.3.2016 wystąpił do Regionalnego Dyrektora Ochrony Środowiska oraz pismem



znak: RGK-601.4.2.2016 wystąpił do Państwowego Powiatowego Inspektora Sanitarnego o wyrażenie opinii co do potrzeby przeprowadzenia oceny oddziaływania na środowisko, a w przypadku stwierdzenia takiej potrzeby, określenia zakresu raportu o oddziaływaniu przedsięwzięcia na środowisko.

Regionalny Dyrektor Ochrony Środowiska pismem z dnia 19 września 2016 r. znak WONS-OŚ.4240.212.2016.MR wyraził opinię iż dla w/w przedsięwzięcia nie istnieje konieczność przeprowadzenia oceny oddziaływania na środowisko oraz sporządzenia raportu o oddziaływaniu na środowisko.

Państwowy Powiatowy Inspektor Sanitarny pismem z dnia 23 września 2016 roku znak PSSE-4723/16, NNZ-462-1/31/16 nie stwierdził potrzeby przeprowadzenia oceny oddziaływania na środowisko.

Z uwagi na fakt odstąpienia od obowiązku przeprowadzenia oceny oddziaływania przedsięwzięcia na środowisko nie zaistniała konieczność przeprowadzenia postępowania z udziałem społeczeństwa.

Analizując wniosek o wydanie decyzji o środowiskowych uwarunkowaniach wraz z kartą informacyjną stwierdzono że:

Teren planowanej inwestycji obejmuje miejscowość Pomietów stanowiącą osadę położoną w województwie zachodniopomorskim, w powiecie stargardzkim, w gminie Dolice.

Zabudowa miejscowości Pomietów jest zwarta i zlokalizowana przy głównej drodze. Zabudowę stanowią budynki mieszkalne i gospodarcze. Zlokalizowanych jest tu 22 budynków mieszkalnych oraz świetlica. Łącznie w miejscowości Pomietów, zgodnie z załączonym zestawieniem zużycia wody, opomiarowanych jest 28 lokali mieszkalnych oraz świetlica.

Na obszarze tym nie występują jeziora ani inne zbiorniki wodne, w północno – zachodniej części miejscowości przebiega rów melioracyjny do Kanału Pomietów odprowadzający wody w kierunku rzeki Mała Ina.

Na dzień dzisiejszy miejscowość objęta inwestycją nie posiada zbiorczej sieci kanalizacji sanitarnej. Z budynków mieszkalnych ścieki odprowadzane są do indywidualnych zbiorników odpływowych („szamb”) o zróżnicowanym stopniu szczelności.

Najbliższym układem kanalizacji sanitarnej jest system kanalizacji sanitarnej w m. Dolice z odprowadzeniem ścieków do oczyszczalni w m. Dolice, położonej około 4.5 km od m. Pomietów.

Eksploatatorem sieci kanalizacji sanitarnej na terenie gminy Dolice jest spółka „Wodociągi Zachodniopomorskie” Sp. z o.o. z siedzibą w Goleniowie, ul. I Brygady Legionów 8-10.

W celu zapewnienia optymalnych warunków odprowadzania ścieków sanitarnych, a tym samym ograniczenia źródeł zanieczyszczenia środowiska gruntowo-wodnego jakim są szamba, Inwestor rozważa budowę systemu kanalizacji sanitarnej z odprowadzeniem ścieków do lokalnej oczyszczalni. Układ sieci planowanej kanalizacji sanitarnej uwarunkowany jest ukształtowaniem terenu, układem zabudowy miejscowości i usytuowaniem w stosunku do odbiornika.

Ukształtowanie terenu pozwala na grawitacyjny odpływ ścieków do oczyszczalni z centralnej i zachodniej części miejscowości. Z pozostałych budynków położonych we wschodniej części miejscowości (od nr 12 do 18) ścieki zbierane będą kanałem grawitacyjnym i kierowane do strefowej przepompowni ścieków. Będzie ona tłoczyć ścieki do studni rozprężnej na planowanej kanalizacji grawitacyjnej w sąsiedztwie terenu zielonego przy nieczynnym cmentarzu.

W ramach koncepcji założono dobór oczyszczalni wykorzystującej jedną z najbardziej tradycyjnych metod biologicznego oczyszczania ścieków: stałe, przytwierdzone do rusztu, całkowicie zanurzone złoże.

Technologia ta cechuje się wysokimi efektami oczyszczania oraz stabilnością procesów biologicznych oraz nie wymaga stałego dozoru. Oczyszczalnia działa samoczynnie.

Wójt Gminy Dolice postanowieniem z dnia znak: RGK-601.4.6.2016 z dnia 30.09.2016 r. stwierdza brak potrzeby przeprowadzenia oceny oddziaływania na środowisko dla przedsięwzięcia polegającego na budowie systemu kanalizacji sanitarnej dla miejscowości Pomietów gmina Dolice.



Zgodnie z art. 10 § 1 k.p.a. Wójt Gminy Dolice powiadomił strony postępowania o zakończeniu postępowania w sprawie wydania decyzji o środowiskowych uwarunkowaniach dla przedmiotowego przedsięwzięcia oraz o możliwości wypowiedzenia się co do zebranych materiałów.

Do dnia wydania decyzji nie wpłynęły żadne uwagi ani wnioski w przedmiotowej sprawie.

Po rozpatrzeniu zebranego materiału dowodowego zgromadzonego w przedmiotowej sprawie, uzgodnień organów ochrony środowiska tj. Regionalnej Dyrekcji Ochrony Środowiska oraz Państwowego Powiatowego Inspektora Sanitarnego a także w oparciu o powołane na wstępie przepisy orzeczono jak w sentencji decyzji.

Integralną częścią decyzji jest załącznik – charakterystyka planowanego przedsięwzięcia zgodnie z art. 84 ust. 2 ustawy z dnia 3 października 2008 r. o udostępnieniu informacji o środowisku i jego ochronie, udziale społeczeństwa w ochronie środowiska oraz ocenach oddziaływania na środowisko.

## POUCZENIE

Od decyzji niniejszej służy stronom odwołanie do Samorządowego Kolegium Odwoławczego w Szczecinie za pośrednictwem Wójta Gminy Dolice, w terminie 14 dni od dnia doręczenia decyzji.

Zgodnie z art. 72 ust. 3 ustawy z dnia 3 października 2008 r. o udostępnieniu informacji o środowisku i jego ochronie, udziale społeczeństwa w ochronie środowiska oraz ocenach oddziaływania na środowisko (Dz. U. z 2016 roku, poz. 353 ze zm.) decyzję o środowiskowych uwarunkowaniach dołącza się do wniosku o wydanie decyzji, o której mowa w art. 72 ust. 1.

Wniosek ten powinien być złożony nie później niż przed upływem czterech lat od dnia, w którym decyzja stała się ostateczna. Wyżej wymieniony termin może ulec wydłużeniu o dwa lata, jeżeli realizacja planowanego przedsięwzięcia przebiega etapowo oraz nie zmieniły się warunki określone w niniejszej decyzji o środowiskowych uwarunkowaniach.

Załącznik:

1. Charakterystyka planowanego przedsięwzięcia zgodnie z art. 84 ust. 2 ustawy z dnia 3 października 2008 r. o udostępnieniu informacji o środowisku i jego ochronie, udziale społeczeństwa w ochronie środowiska oraz ocenach oddziaływania na środowisko (Dz. U. z 2016 roku, poz. 353 ze zm.).

WÓJT GMINY  
  
Grzegorz Brochocki

Otrzymują:

1. Urząd Gminy Dolice, ul. Ogrodowa 16, 73-115 Dolice
2. strony postępowania

Do wiadomości:

1. Regionalna Dyrekcja Ochrony Środowiska, ul. Jagiellońska 32, 70-382 Szczecin
2. Państwowy Powiatowy Inspektor Sanitarny, ul. Czarnieckiego 34, 73-110 Stargard



## Załącznik do decyzji RGK-601.4.9.2016 z dnia 18.10.2016 roku.

Teren planowanej inwestycji obejmuje miejscowość Pomietów stanowiącą osadę położoną w województwie zachodniopomorskim, w powiecie stargardzkim, w gminie Dolice.

Zabudowa miejscowości Pomietów jest zwarta i zlokalizowana przy głównej drodze. Zabudowę stanowią budynki mieszkalne i gospodarcze. Zlokalizowanych jest tu 22 budynków mieszkalnych oraz świetlica. Łącznie w miejscowości Pomietów, zgodnie z załączonym zestawieniem zużycia wody, opomiarowanych jest 28 lokali mieszkalnych oraz świetlica.

Na obszarze tym nie występują jeziora ani inne zbiorniki wodne, w północno – zachodniej części miejscowości przebiega rów melioracyjny do Kanału Pomietów odprowadzający wody w kierunku rzeki Mała Ina.

Na dzień dzisiejszy miejscowość objęta inwestycją nie posiada zbiorczej sieci kanalizacji sanitarnej. Z budynków mieszkalnych ścieki odprowadzane są do indywidualnych zbiorników odpływowych („szamb”) o zróżnicowanym stopniu szczelności.

Najbliższym układem kanalizacji sanitarnej jest system kanalizacji sanitarnej w m. Dolice z odprowadzeniem ścieków do oczyszczalni w m. Dolice, położonej około 4.5 km od m. Pomietów.

Eksploatatorem sieci kanalizacji sanitarnej na terenie gminy Dolice jest spółka „Wodociągi Zachodniopomorskie” Sp. z o.o. z siedzibą w Goleniowie, ul. I Brygady Legionów 8-10.

W celu zapewnienia optymalnych warunków odprowadzania ścieków sanitarnych, a tym samym ograniczenia źródeł zanieczyszczenia środowiska gruntowo-wodnego jakim są szamba, Inwestor rozważa budowę systemu kanalizacji sanitarnej z odprowadzeniem ścieków do lokalnej oczyszczalni.

Układ sieci planowanej kanalizacji sanitarnej uwarunkowany jest ukształtowaniem terenu, układem zabudowy miejscowości i usytuowaniem w stosunku do odbiornika.

Ukształtowanie terenu pozwala na grawitacyjny odpływ ścieków do oczyszczalni z centralnej i zachodniej części miejscowości. Z pozostałych budynków położonych we wschodniej części miejscowości (od nr 12 do 18) ścieki zbierane będą kanałem grawitacyjnym i kierowane do strefowej przepompowni ścieków. Będzie ona tłoczyła ścieki do studni rozprężnej na planowanej kanalizacji grawitacyjnej w sąsiedztwie terenu zielonego przy nieczynnym cmentarzu.


W ramach koncepcji założono dobór oczyszczalni wykorzystującej jedną z najbardziej tradycyjnych metod biologicznego oczyszczania ścieków: stałe, przytwierdzone do rusztu, całkowicie zanurzone złoża.

Technologia ta cechuje się wysokimi efektami oczyszczania oraz stabilnością procesów biologicznych oraz nie wymaga stałego dozoru. Oczyszczalnia działa samoczynnie.

WOJEWÓDZTWO  
POMORSKIE  
Grzegorz Brochocki

• Karta rej. wtórnika



















Karta rejestracyjna informatycznej kopii mapy (wtórnika)

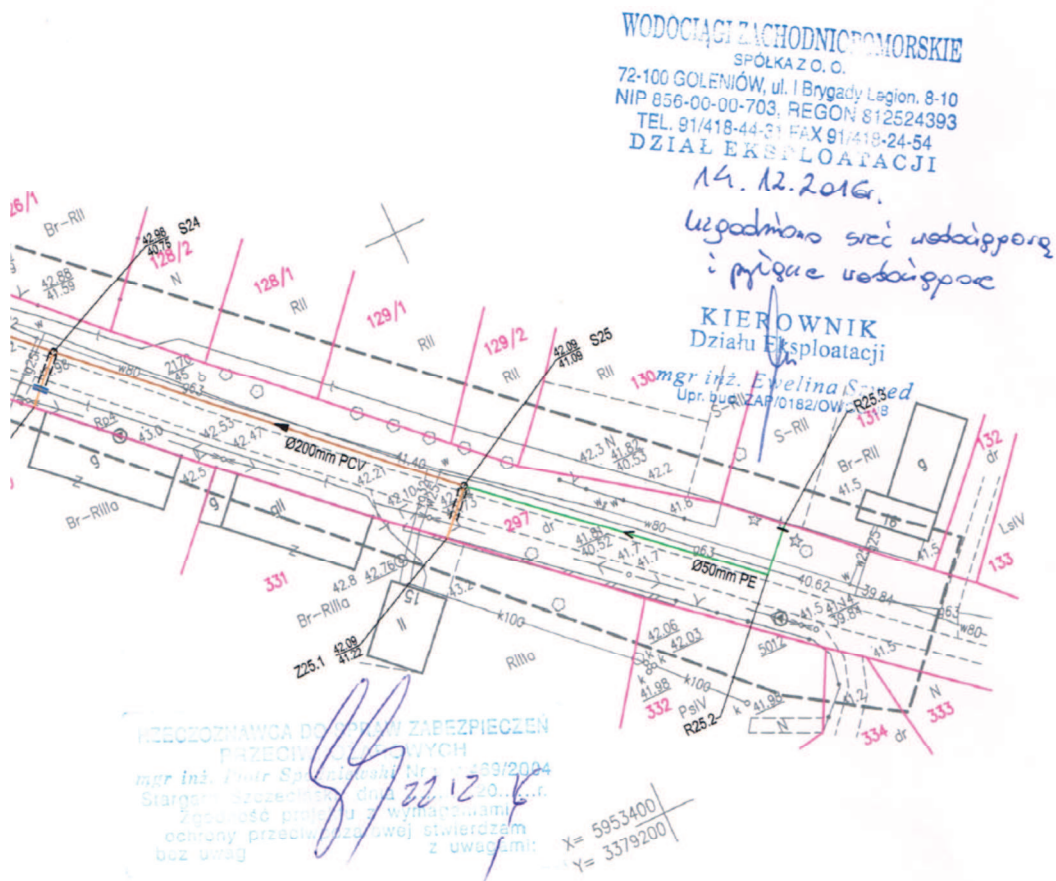
Obiekt: <i>Obr: Pomietów, dz. 297 wg zakresu</i> Gmina: <i>Dolice</i> Powiat: <i>stargardzki</i> woj. <i>zachodniopomorskie</i>	"GEOPLAN" - USŁUGI GEODEZYJNE Mariusz Grzelak ul. Jugosławińska 11/4 73-110 Stargard tel. 532 225 100								
Skala 1:1000 Układ współrzędnych: 1965 Poziom odniesienia wysokości: Kronsztadt 86	Wykonano metodą: wektorowo Płyta CD nr: Pliki: Pomietow.dwg Wielkość plików: 248 kB; data: 25.11.2016r.								
Kierownik roboty: Hanna Mordastewicz Nr upr. 12929	Wykonano w ramach roboty geodezyjnej ZG.4300.2037.2016.PZ zgłoszonej w PODGiK w Stargardzie								
Mapę do celów projektowych sporządzono przy wykorzystaniu: 1. mapy zasadniczej w skali 1:1000 sekcje: 351.223.072, 074, 083 2. danych branżowych części uzbrojenia podziemnego 3. pomiaru zieleni wysokiej i pomników przyrody oraz pomiaru innych obiektów wskazanych przez projektanta 4. opracowanych geodezyjnie elementów planu zagospodarowania przestrzennego (linie rozgraniczające, linie regulacyjne, osie ulic)	W zakresie opracowani znajdują się punkty osnowy geodezyjnej nr. Rp1, Rp2, Rp3, Rp4, Rp5009, Rp5010, Rp5012 podlegające ochronie na podst. art.15, art.48 ust. 1 pkt 3 ustawy Prawo geodezyjne i kartograficzne (Dz. U. z 2005r. Nr 240 poz.2027)  Stan prawny nieruchomości-granice prawnie obowiązujące. Uwaga: brak danych do obliczenia pktów gran. pomiędzy dz.: 320/1 i 320/2, 116 i 118, 118 i 120/1, 321 i 322, 324 i 327. Pkty te nie mają wpływu na planowaną inwestycję w zakresie wtórnika.								
Na mapie do celów projektowych wykazano następujące uzgodnione przez ZUDP projekty sieci uzbrojenia terenu: 747/2014, 57/2016	Granice i nr działek ewidencyjnych według danych PODGiK w Stargardzie z dnia 28.09.2016r.								
Informacje dodatkowe: 1. Zakres pomiaru:  2. Redakcja znaków zgodna z instrukcją techniczną K-1 (1979) 3. Mapa nadaje się do celów projektowych w zakresie pomiaru. 4. Stopień kartometryczności mapy do celów projektowych jest zgodny z przepisami instrukcji technicznej K-1 (1979) 5. Wszystkie trwałe obiekty budowlane podlegają wytyczeniu przez jednostkę wykonawstwa geodezyjnego. 6. Nie wyklucza się istnienia w terenie również uzbrojenia, o którym brak było informacji branżowych i nie zostały odnalezione w czasie inwentaryzacji geodezyjnej. 7. Opracowanie nie dotyczy przypadku opisanego w § 79 ust. 5, rozporządzenia MSWiA z dn. 9.11.2011r. (Dz. U. Nr 263 poz. 1572). 8. W zakresie wtórnika nie sprawdzono obciążeń nieruchomości służebnościami gruntowymi.	Rejestracja:  <table border="1" data-bbox="869 1142 1340 1355"> <tr> <td>Organ prowadzący państwowy zasób geodezyjny i kartograficzny</td> <td>STAROSTA STARGARDZKI</td> </tr> <tr> <td>Identyfikator ewidencyjny materiału zasobu</td> <td>P. 3214. 2016. 2365</td> </tr> <tr> <td>Data wpisania do ewidencji materiałów zasobu</td> <td>13 GRU. 2016</td> </tr> <tr> <td>Imię, nazwisko i podpis osoby reprezentującej organ</td> <td>Kazimierz Kowalski STAROSTA</td> </tr> </table>	Organ prowadzący państwowy zasób geodezyjny i kartograficzny	STAROSTA STARGARDZKI	Identyfikator ewidencyjny materiału zasobu	P. 3214. 2016. 2365	Data wpisania do ewidencji materiałów zasobu	13 GRU. 2016	Imię, nazwisko i podpis osoby reprezentującej organ	Kazimierz Kowalski STAROSTA
Organ prowadzący państwowy zasób geodezyjny i kartograficzny	STAROSTA STARGARDZKI								
Identyfikator ewidencyjny materiału zasobu	P. 3214. 2016. 2365								
Data wpisania do ewidencji materiałów zasobu	13 GRU. 2016								
Imię, nazwisko i podpis osoby reprezentującej organ	Kazimierz Kowalski STAROSTA								
Uzbrojenie opracowano na podstawie: 1. <del>danych branżowych</del> literą B 2. pośredniego ustalenia przebiegu aparaturą elektromagnetyczną – literą A 3. bezpośrednich pomiarów powykonawczych – bez litery  W związku z tym w częściach 1 i 2 nie gwarantuje się kompletności, a dokładność położenia uzbrojenia na mapie może być niższa od dokładności kartometrycznej mapy.									
Aktualność wtórnika na dzień: 07.11.2016r.  Stargard, dnia 17.11.2016r.	Kierownik jednostki wykonawstwa geodezyjnego inż. Mariusz Grzelak ul. Jugosławińska 11/4 73-110 Stargard tel. 532 225 100 Mariusz Grzelak								



• **Uzgodnienie projektu z rzeczoznawcą do spraw p.poż.**

E A WYKOPY ZABEZPIECZYĆ  
 B ZNISZCZENIA W/W PUNKTY  
 J TRASY ODTWORZY PRZEZ  
 NY KOSZT.

-  proj. przyłącze kanalizacji sanitarnej Ø50mm PE- tłoczne
-  proj. sieć wodociągowa Ø100mm PCV i przyłącze wody Ø32mm PE
-  proj. przebudowa sieci wodociągowej Ø110mm PCV wraz z przyłączem Ø32mm PE
-  proj. zasuwa
-  proj. hydrant nadziemny dn80 żel.
-  proj. studnia wodomierzowa
-  proj. studnia kanalizacyjna
-  proj. przepompownia ścieków
-  proj. biologiczna oczyszczalnia ścieków RLM150
-  proj. nawierzchnia utwardzona (kostka bet.)
-  proj. ogrodzenie
-  proj. oświetlenie (latarnia)
-  proj. szafka zasilania elektroenergetycznego
-  proj. szafka sterownicza
-  proj. kabel zasilania elektroenergetycznego
-  proj. przecisk w rurze ochronnej
-  proj. rura ochronna arot
-  istn. granice własności
- WL proj. wylot brzegowy
- S proj. studnia kanalizacyjna
- O proj. oczyszczalnia ścieków
- P proj. przepompownia ścieków
- R proj. punkt charakterystyczny na rurociągu tłocznym ścieków
- T proj. trójnik na kanalizacji sanitarnej
- Z proj. zaślepka na przyłączy kanalizacji sanitarnej
- W proj. punkt charakterystyczny na sieci wodociągowej
- Hp proj. hydrant nadziemny
- E proj. punkt charakterystyczny na kablu zasilania elektroenergetycznego





• **Opinia ZUD**

STAROSTA STARGARDZKI  
73-110 Stargard  
ul. Skarbowa 1  
tel./fax 91 480 48 02, 480 48 01

Stargard, dnia 21.12.2016r.

ZUDP.420.571.2016.PE

**PROTOKÓŁ NR 571/2016**

z przeprowadzenia narady koordynacyjnej która odbyła się dnia 21.12.2016r. w siedzibie Powiatowego Ośrodka Dokumentacji Geodezyjnej i Kartograficznej w Stargardzie przy ulicy Rynek Staromiejski 5.

Przedmiotem narady koordynacyjnej jest: **Projektowana sieć wodociągowa i kanalizacji sanitarnej oraz przyłącza branży: wodociągowej, kanalizacji sanitarnej, energetycznej eNN 0,4 kV kablowej - inwestycja zlokalizowana na terenie obrębu Pomietów gmina Dolice.**

1. Wnioskodawca: K&K Instal Projekt  
Kamil Kuciński  
Pracownia Projektowa  
Branży Sanitarnej  
ul. Podleśna 14R  
73-110 Stargard
2. Przewodniczący narady koordynacyjnej - Joanna Piekarska – geodeta

**3. Imiona i Nazwiska uczestników narady koordynacyjnej:**

1) Zarząd Dróg Powiatowych w Stargardzie

2) Enea Operator Sp. z o.o. Rejon Dystrybucji Stargard

21.12.2016  
Enea Operator Sp. z o.o.  
Rejon Dystrybucji Stargard  
Dział Ewidencji i Zarządzania Danymi o Infrastrukturze  
Starszy Inżynier ds. Rozwoju  
Marek Ręczka

3) Orange Polska S.A. Dział Ewidencji i Zarządzania Danymi o Infrastrukturze w Szczecinie -  
w zakresie sieci miejscowej

21. GRU. 2016

STAROSTA STARGARDZKI  
73-110 Stargard  
ul. Skarbowa 1  
tel./fax 91 480 48 02, 480 48 01

4) Orange Polska S.A. Dział Ewidencji i Zarządzania Danymi o Infrastrukturze w Szczecinie -  
w zakresie sieci dalekosiężnej

Za zgodność z oryginałem

z up. Starosty  
Joanna Piekarska  
GEODETA

5) Wodociągi Zachodniopomorskie Spółka z o.o. w Goleniowie

KIEROWNIK  
GTY STARGARD SZCZ

Piotr Pilipczuk  
Upr. nr 37/Sz/83

6) Urząd Gminy w Dolicach

21.12.2016

GMINA DOLICE  
73-115 Dolice, ul. Śródkowa 16  
woj. zachodniopomorskie  
tel. centr. (091) 564-01-29  
TEL./FAX (091) 564-02-37

7) Generalna Dyrekcja Dróg Krajowych i Autostrad w Szczecinie Rejon w Stargardzie

8) Enea Operator Sp. z o.o. Oddział Dystrybucji Szczecin

21.12.2016

ENEA Operator Sp. z o.o.  
Oddział Dystrybucji Szczecin  
Wydział Przyłączeń i Rozwoju Sieci  
Koordynator ds. Przyłączeń  
Jacek Wolański

9) Zachodniopomorski Zarząd Dróg Wojewódzkich w Koszalinie Rejon Dróg Wojewódzkich w Stargardzie

10) Zarząd Melioracji i Urządzeń Wodnych Województwa Zachodniopomorskiego Terenowego Oddziału w Stargardzie

11) Polska Spółka Gazownictwa sp. z o.o. Oddział w Poznaniu Rejon Dystrybucji Gazu w Stargardzie

21.12.2016

KIEROWNIK  
RDG Stargard Szczeciński  
Mariusz Kłodawski

STAROSTA STARGARDZKI  
73-110 Stargard  
ul. Skarbowa 1  
tel/fax 91 480 48 02, 480 48 01

12) Wojewódzki Sztab Wojskowy w Szczecinie Garnizonowy Węzeł Łączności w Stargardzie

21. GRU. 2016

13) „PKP Energetyka „ Spółka z o.o. w Szczecinie

z up. Starosty  
Joanna Piekarska  
GEODETA

Za zgodność z oryginałem



4. Stanowiska uczestników narady koordynacyjnej:

Rejon Dystrybucji Stargard

- Uzgodniono z uwagami:
- Prace w sąsiedztwie kabli elektroenergetycznych wykonywać zgodnie z wytycznymi prowadzenia prac w pobliżu kabli elektroenergetycznych - do wglądu w RD Stargard.
  - Prace w pobliżu kabli elektroenergetycznych ENEA Operator sp. z o.o. prowadzić ręcznie z zachowaniem szczególnej ostrożności.
  - Przy skrzyżowaniach i zbliżeniach z urządzeniami ENEA Operator sp. z o.o. zachować odległości wynikające z polskich i branżowych norm, w przypadku zmniejszenia odległości należy zastosować rury osłonowe dwudzielne (dla kabla 0,4kV - typ AROT φ 110, dla kabli 15kV AROT φ 160) na kablach elektroenergetycznych na długości co najmniej po 0,5m w obie strony od miejsca skrzyżowania.
  - Nie dopuszcza się skrzyżowań, jedynym zbliżeniem niemniejsze niż 0,5m z częścią podziemną linii napowietrznej (ustój, podpora)
  - Przed rozpoczęciem prac ziemnych, usalić głębokość ułożenia podziemnej infrastruktury ENEA Operator sp. z o.o. metodą przekopu próbnego. Przy niwelacji terenu doprowadzić do zachowania normalnej głębokości dla infrastruktury ENEA Operator sp. z o.o. zgodnie z normą N SEP-E-004.
  - W szczególnych przypadkach prace ziemne prowadzić pod nadzorem pracowników ENEA Operator sp. z o.o.
  - Przed zasypaniem skrzyżowań infrastruktury z urządzeniami ENEA Operator sp. z o.o. zgłosić ten fakt celem sprawdzenia poprawności wykonania prac.
  - Nieujemnie na planach koordynacyjnych kolizje z urządzeniami ENEA Operator sp. z o.o., można usunąć po uzyskaniu zgody ENEA Operator sp. z o.o., na wyłączny koszt inwestora
  - Uszkodzenia infrastruktury powstałe w trakcie prac ziemnych, będą naprawione na wyłączny koszt inwestora.

ENE A Operator sp. z o.o.  
 Rejon Dystrybucji Stargard

- Uzgodniono z uwagami:
- Praca w pobliżu czynnej infrastruktury elektroenergetycznej SN - 15kV i nn - 0,4 kV należy prowadzić z zachowaniem właściwych przepisów i norm, zapewniających bezpieczeństwo jej wykonania (m.in. Rozporządzenia ministra infrastruktury z dnia 08.02.2013 „Bezpieczeństwo i higiena pracy podczas wykonywania robót budowlanych”, Polska Norma PN-EN 60-23-1 „Energetyczne linie napowietrzne prądu przemiennego powyżej 1 kV do 45 kV włącznie”, Polska Norma PN-E-08100-1 „Elektroenergetyczne linie napowietrzne. Projektowanie i budowa”.
  - Wszelkie prace powodujące przekroczenie bezpiecznych stref w pobliżu linii SN-15kV i nn-0,4kV, należy zgłosić do ENEA Operator sp. z o.o. Rejon Dystrybucji Stargard z 14 dniowym wyprzedzeniem w celu uzgodnienia terminów wyłączenia ww. linii.
  - Prace przy użyciu sprzętu zmechanizowanego w odległości mniejszej niż 5m od skrajnych przewodów linii SN-15kV i 3m od skrajnych przewodów linii nn-0,4kV będących pod napięciem odbywać się będą na polecenie pisemne pod nadzorem osoby uprawnionej i upoważnionej.
  - Na wykonawcy ciąży obowiązek zapewnienia nadzoru nad wykonanymi pracami przez osobę posiadającą stosowne uprawnienia do prowadzenia nadzoru nad tego typu obiektami elektroenergetycznymi.
  - Zabrania się lokalizacji placu budowy oraz składowania materiałów budowlanych w bezpośrednim sąsiedztwie linii napowietrznej SN-15kV i nn-0,4kV, a w szczególności pod przewodami prowadzącymi zminimalizowanie odległości od przewodów roboczych (Rozporządzenia Ministra Infrastruktury z dnia 06.02.2003 „Bezpieczeństwo i higiena pracy podczas wykonywania robót budowlanych”).
  - Roboty ziemne w pobliżu stanowisk słupowych nie mogą naruszać spójności gruntu grożące utratą stabilności konstrukcji oraz nie mogą spowodować uszkodzenia uzłomu słupa.
  - Eventualne prace związane z przygotowaniem miejsca pracy i dopuszczeniem do pracy należy uzgodnić z Rejonem Dystrybucji Stargard.

*[Handwritten signature and stamp]*

ad. 11.

RDG Stargard Szczeciński

- Uzgodniono z uwagami:
1. Skrzyżowanie z siecią gazową wykonać zgodnie z Rozporządzeniem Ministra Gospodarki z dnia 26.04.2013r. w sprawie warunków technicznych jakim powinny odpowiadać sieci gazowe i ich usytuowanie (Dz. U. z 2013r., poz. 640). Roboty ziemne w strefach kontrolowanych istniejącej sieci gazowej prowadzić ręcznie z zachowaniem ostrożności.
  2. Na min. 7 dni przed terminem rozpoczęcia robót powiadomić RDG Stargard Szczeciński, ul. Reymonta 16, 73-110 Stargard Szczeciński, e-mail: rdg.stargard@poznan.psgaz.pl, tel. 91 391 37 60, faks 91 391 37 79
  3. Projekt budowlany (rozwiązanie techniczne) sieci gazowej należy uzgodnić w Polskiej Spółce Gazownictwa sp. z o.o. Oddział w Poznaniu, Zakład w Szczecinie, ul. Tama Pomorzańska 26, 70-952 Szczecin.
  4. Projekt przyłącza gazowego należy wraz z zawiadomieniem zamiaru rozpoczęcia prac przedłożyć minimum na 7 dni przed rozpoczęciem robót w RDG celem sprawdzenia jego poprawności i kompletności.

*[Handwritten signature]*

KIEROWNIK  
 RDG Stargard Szczeciński

Mariusz Kłodawski

21. GRU. 2016

STAROSTA STARGARDZKI  
 73-110 Stargard  
 ul. Skarbowa 1  
 tel./faks 91 480 48 02, 480 48 01

z up. Starosty  
*[Signature]*  
 Joanna Piekarska  
 GHOETA

za zgodność z oryginałem

*[Handwritten note]*

GMINA DOLICE  
 73-115 Dolice, ul. Cegrodawa 16  
 woj. zachodniopomorskie  
 tel. centr. (091) 564-01-29  
 TEL./FAX (091) 564-02-37

...ZACHODNIOPOMORSKIE SP. Z O.O.  
 W GOLENIOWIE  
 Uzgodniono dn. 20.12.2016  
 Stan istniejących sieci wodnych  
 i kanalizacyjnych w m. Pomietów  
 z uwagami jak niżej.

- w pobliżu sieci i przyłączy wody wewnątrz ul. Wsca  
 - w projekcie wskazano nr. robót w sprawie naprawy kostki

KIEROWNIK  
 OT STARGARD SZCZ  
*[Signature]*  
 Piotr Filipczuk



ORANGE POLSKA S.A.  
Hurt TP  
Dostarczanie i Serwis Usług  
Dział Ewidencji i Zarządzania Danymi o Infrastrukturze 4-Bydgoszcz  
Al. Wyzwolenia 70 p. 334  
71-510 Szczecin  
tel. 91 481 87 01

## **ZAŁĄCZNIK DO UZGODNIENIA Z NARADY KOORDYNACYJNEJ**

### **W SPRAWIE NR 571/2016**

1. Przekazać plac budowy z udziałem Orange Polska S.A. Wydział Utrzymania Usług i Infrastruktury tel: 91 4244005, 503143892
2. Prace w pobliżu urządzeń podziemnych Orange Polska S.A. prowadzić ręcznie z zachowaniem szczególnej ostrożności.
3. Przy skrzyżowaniach i zbliżeniach z urządzeniami Orange Polska S.A. zachować odległości wynikające z polskich i branżowych norm.
4. W miejscach zbliżeń i skrzyżowań z kablami OTK i TKD zlecić wytyczenie trasy: Dostarczanie i Serwis Usług, Wydział Ewidencji i Zarządzania Danymi o infrastrukturze 2-Wrocław ul. Os. Przyjaźni 116, 61-685 Poznań, tel. 61 869 83 42.
5. Przy niwelacji terenu doprowadzić do zachowania normatywnej głębokości dla infrastruktury Orange Polska S.A.
6. Przed rozpoczęciem prac ziemnych, ustalić głębokość ułożenia podziemnej infrastruktury Orange Polska S.A., metodą przekopu próbnego. W szczególnych przypadkach prace ziemne prowadzić pod nadzorem pracownika Orange Polska S.A. Nadzór nad pracami prowadzi Wydział Utrzymania Usług i Infrastruktury tel: 91 4244005, 503143892
7. Przed zasypaniem skrzyżowań projektowanej infrastruktury z urządzeniami OP zgłosić ten fakt celem sprawdzenia poprawności wykonania prac.
8. Nie ujawnione na planszach koordynacyjnych kolizje z urządzeniami OP, można usunąć po uzyskaniu zgody OP, na wyłączny koszt Inwestora.
9. Uszkodzenia infrastruktury powstałe w trakcie prac ziemnych, będą naprawione na wyłączny koszt Inwestora.
10. Dokonać regulacji wjazdu i pokryw studni kablowych, do poziomu wyznaczonego przez projektowane rzędne wysokościowe. Regulacja i wymiana uszkodzonych w trakcie prac elementów studni na koszt Inwestora.
11. Projektowane studnie kablowe należy umiejscowić w odległości, co najmniej 0,5m od studni będących własnością Orange Polska S.A. Zachować minimum 0,5m przy zbliżeniach z istniejącą kanalizacją kablową OP.
12. Na etapie wykonawstwa należy zastosować pokrywy studni kablowych z logo innym od używanego przez Orange Polska S.A.
13. Zakończenie zadania inwestycyjnego wymaga zgłoszenia do Orange Polska S.A. Wydział Utrzymania Usług i Infrastruktury **al. Wyzwolenia 70** e-mail: [DISU.RNWUUIiSzcz@orange.com](mailto:DISU.RNWUUIiSzcz@orange.com) celem uczestnictwa w odbiorze i sprawdzenia prawidłowości wykonania prac w pobliżu infrastruktury nadziemnej i podziemnej OP.

Krzysztof Kacalski 21-12-2016 uwagi 1-9, 13

21. GRU. 2016

STAROSTA STARGARDZKI  
73-110 Stargard  
ul. Skarbowa 1  
tel./fax 91 480 48 02, 480 48 01

Za zgodność z oryginałem

z up. Starosty  
Joanna Piekarska  
GEODETA

**Joanna Piekarska PODGiK Stargard Szczeciński**

**Od:** "Marek Mazurkiewicz" <M.Mazurkiewicz@pkpenergetyka.pl>  
**Data:** 21 grudnia 2016 07:54  
**Do:** "Joanna Piekarska PODGiK Stargard Szczeciński" <jpiekarska@podgik.stargard.pl>  
**Temat:** RE: TEMATY NARADY KOORDYNACYJNEJ W DNIU 21.12.2016r.

Dzień dobry.

Do sprawy nr 569/2016 konieczne jest zastosowanie uwag jak przy innych projektach krzyżujących nasze linie energetyczne:

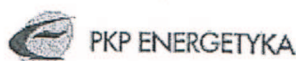
1. Przed przystąpieniem do prac terenowych w miejscu infrastruktury PKP Energetyka powiadomić Pomorski Rejon Dystrybucji PKP Energetyka na minimum 7 dni przed planowanymi pracami (tel. 914 715 601) i uzgodnić konieczne wyłączenia.
2. Prace w pobliżu kabli energetycznych PKP Energetyka prowadzić ręcznie z zachowaniem szczególnej ostrożności.
3. Przed rozpoczęciem prac ziemnych ustalić głębokość ułożenia podziemnej infrastruktury PKP Energetyka metodą wykopu próbnego.
4. Przy skrzyżowaniach i zbliżeniach z urządzeniami PKP Energetyka S.A. zachować odległości wynikające z polskich i branżowych norm, w przypadku zmniejszenia odległości należy zastosować rury osłonowe dwudzielne na kablach elektroenergetycznych na długości co najmniej po 0,5m w obie strony od miejsca zbliżenia.
5. Uszkodzenia i wyłączenia linii kablowych obciążają wyłącznie inwestora, naprawy oraz koszty przerw w zasilaniu odbiorców będą obciążały wyłącznie inwestora.

W pozostałych sprawach prezentowanych na liście tematów narady z dnia dzisiejszego nie wykryłem zbliżeń do sieci PKP Energetyka, zostawiam bez uwag.

Pozdrawiam

**Marek Mazurkiewicz**  
Starszy Referent  
Pomorski Rejon Dystrybucji

kom. 697042148  
m.mazurkiewicz@pkpenergetyka.pl



PKP Energetyka S.A. - Oddział w Warszawie - Dystrybucja Energii Elektrycznej  
70-221 Szczecin, Czarnieckiego 8  
[www.pkpenergetyka.pl](http://www.pkpenergetyka.pl)

Infolinia handlowa 801 77 29 29

PKP Energetyka S.A. z siedzibą w Warszawie ul. Hoża 63/67 00-681 Warszawa, Sąd Rejonowy dla m. st. Warszawy XII Wydział Gospodarczy KRS nr KRS 0000322634,  
NIP: 526-25-42-704, Kapitał zakładowy 844.885.320,00zł (kapitał wpłacony w całości).

Ta wiadomość i jakiegokolwiek załączniki do niej dołączone są poufne i są przesłane do wyłącznej wiadomości adresatów. Nie jest dozwolone, aby inna

21. GRU. 2016

STAROSTA STARGARDZKI  
73-110 Stargard  
ul. Skarbowa 1  
tel./fax 91 480 48 02, 480 48 01

z up. Starosty

Za zgodność z oryginałem

Joanna Piekarska  
GEODETA





A.1.8

ENEA Operator Sp. z o.o.  
Oddział Dystrybucji Szczecin  
UZGODNIENO  
Stan istniejących urządzeń 110 kV  
Data: 21.12.2016  
ENEA Operator  
Oddział Dystrybucji Szczecin  
Wydział Przyłączeń i Rozwoju  
Koordynator ds. Przyłączeń  
Jacek Wojański

Na naradzie koordynacyjnej w przedmiotowej sprawie osobiście stawiło się 5 uczestników, 4 przedstawiciele dokonało uzgodnienia za pomocą środków komunikacji elektronicznej. Podmioty wymienione w punkcie 3 ppkt. 1,7,9,10 – nie stawili się.

z up. Starosty

Joanna Piekarska  
GEODETA

21. GRU. 2016

STAROSTA STARGARDZKI  
73-110 Stargard  
ul. Skarbowa 1  
tel./fax 91 480 48 02, 480 48 01

z up. Starosty

Za zgodność z oryginałem

Joanna Piekarska  
GEODETA



STAROSTA STARGARDZKI  
73-110 Stargard  
Mkarbowa 1  
tel./fax 91 480 48 02; 480 48 01

ZUDP.420.571.2016.PE

### STAROSTA STARGARDZKI

Na podstawie art.28 ustawy z dnia 17 maja 1989r. – Prawo geodezyjne i kartograficzne (Dz.U. z 2010r. Nr 193, poz.1287 z późn.zm.).

W dniu 21.12.2016r. została przeprowadzona narada koordynacyjna, która odbyła się w siedzibie Powiatowego Ośrodka Dokumentacji Geodezyjnej i Kartograficznej przy ul. Rynek Staromiejski 5 w Stargardzie.

Przedmiotem narady koordynacyjnej jest: **Projektowana sieć wodociągowa i kanalizacji sanitarnej oraz przyłącza branży: wodociągowej, kanalizacji sanitarnej, energetycznej eNN 0,4 kV kablowej - inwestycja zlokalizowana na terenie obrębu Pomietów gmina Dolice.**

Uzgodnienia dokonano za pomocą środków komunikacji elektronicznej oraz osobiście.

Stargard, dnia 21.12.2016r.

z up. Starosty  
*Joanna Piekarska*  
GEODETA

• **Decyzja o ustaleniu lokalizacji inwestycji celu publicznego**

**WOJTA GMINY  
DOLICE**

Dolice, dnia 27.12.2016 r.

B.6733.CP.12.14.2016.SG

**Decyzja CP.9.2016  
o ustaleniu lokalizacji inwestycji celu publicznego**

Zgodnie z art. 50 ust. 1, art. 51 ust.1 pkt. 2 i art. 53 ust. 4 ustawy z dnia 27 marca 2003 r. o planowaniu i zagospodarowaniu przestrzennym (j. t. Dz. U. z 2016 r. poz. 778) art. 104 ustawy z dnia 14 czerwca 1960r. - Kodeksu postępowania administracyjnego (j. t. Dz. U. z 2016 r., poz. 23) oraz innych przepisów odrębnych, po rozpatrzeniu wniosku Pani Marty Kęsik Dyrektora Biura Wójta, występującej w imieniu inwestora Gminy Dolice, z siedzibą w Dolicach przy ul. Ogrodowej 16, w sprawie ustalenia lokalizacji inwestycji celu publicznego dla inwestycji polegającej na budowie sieci kanalizacji sanitarnej, oczyszczalni ścieków oraz przebudowie i budowie sieci wodociągowej, zlokalizowanej na terenie działek nr 297, 334, 314, 317, 83, 104, 80/4 i 81, obręb Pomietów, gmina Dolice

**ustalam**

na rzecz **Gminy Dolice, z siedzibą w Dolicach przy ul. Ogrodowej 16, lokalizację inwestycji celu publicznego dla inwestycji polegającej na budowie sieci kanalizacji sanitarnej, oczyszczalni ścieków oraz przebudowie i budowie sieci wodociągowej, zlokalizowanej na terenie działek nr 297, 334, 314, 317, 83, 104, 80/4 i 81, obręb Pomietów, gmina Dolice.**

**1. Rodzaj inwestycji**

Sieć liniowa. Obiekty infrastruktury technicznej.

**2. Funkcja zabudowy i zagospodarowania terenu**

Budowa sieci kanalizacji sanitarnej wraz z oczyszczalnią ścieków oraz przebudowa i budowa sieci wodociągowej.

**3. Warunki oraz zasady zagospodarowania i zabudowy terenu**

**3.1. Budowa sieci kanalizacji sanitarnej:**

- a) grawitacyjnej - rurociąg PCV Ø200 o długości ok. 1060 m z pełnym uzbrojeniem.
- b) tłocznej - rurociąg PE Ø63-90 o długości ok. 3m z pełnym uzbrojeniem.

**3.2.** Przebudowa sieci wodociągowej z rur dn 80 na rurociąg PCV o średnicy Ø110mm wraz z niezbędnym uzbrojeniem o długości ok. 113 m.

**3.3.** Budowa sieci wodociągowej z rur PCV o średnicy Ø110mm wraz z niezbędnym uzbrojeniem o długości ok. 87 m.

**3.4.** Budowa oczyszczalni ścieków o wielkości odpowiadającej wartości RLM = 150.

**3.5.** Inwestycja prowadzona będzie na terenie działek nr 297, 334, 314, 317, 83, 104, 80/4 i 81, położonych w obrębie ewidencyjnym Pomietów, gmina Dolice.

**3.6.** Sieć wodociągowa i kanalizacyjna wraz z oczyszczalnią ścieków układana, w liniach rozgraniczających teren inwestycji, zgodnie z załącznikiem graficznym.

**3.7.** Sieci układane metodą tradycyjną na głębokości 1,0 - 6 m ppt.

**3.8.** Włączenie do instalacji sieci wodociągowej – wg warunków technicznych przyłączenia wydanych przez dysponenta sieci.

**3.9.** Warunki ułożenia i przejścia pod drogami projektowaną siecią, uzgodnić z właściwym zarządcą drogi.

**3.10.** Planowaną inwestycję należy projektować, budować zgodnie z przepisami, w tym techniczno-budowlanymi, obowiązującymi Polskimi Normami oraz zasadami wiedzy technicznej.

**3.11.** Urządzenia należy zaprojektować w taki sposób, aby realizacja i eksploatacja inwestycji nie powodowały zagrożeń dla bezpieczeństwa ruchu drogowego, poprzez niszczenie lub uszkodzenie drogi, albo zmniejszenie jej trwałości.

**3.12.** Budowę należy zaprojektować i zrealizować w sposób zapewniający dostosowanie się do istniejących warunków i usytuowania inwestycji w terenie.

**3.13.** W wypadku napotkania na terenie inwestycji sieci uzbrojenia nadziemnego lub podziemnego, należy je ominąć lub uzgodnić z ich właścicielem (dysponentem) sposób bezkolizyjnego obejścia.

**3.14.** Przed uzyskaniem pozwolenia na budowę należy uzyskać pozwolenie wodnoprawne na odprowadzenie oczyszczonych ścieków do odbiornika oraz uzgodnić miejsce i sposób wprowadzenia oczyszczonych ścieków do rowu melioracyjnego.



- 4. Wymagania dotyczące obsługi w zakresie komunikacji**  
Obsługa komunikacyjna z wykorzystaniem istniejącej dostępności i obsługi komunikacyjnej z dróg publicznych oraz dróg wewnętrznych.
- 5. Wymagania dotyczące obsługi w zakresie infrastruktury technicznej**
  - 5.1. Zaopatrzenie w wodę – nie dotyczy;
  - 5.2. Odprowadzenie ścieków – nie dotyczy;
  - 5.3. Zasilanie w energię elektryczną – zgodnie z warunkami technicznymi wydanymi przez dysponenta sieci;
  - 5.4. Odprowadzenie wód opadowych – nie dotyczy;
  - 5.5. Gospodarowanie odpadami – zgodnie z obowiązującymi przepisami;
  - 5.6. Zaopatrzenie w ciepło – nie dotyczy.
  - 5.7. Telekomunikacja – nie dotyczy;
- 6. Ochrona środowiska, przyrody i krajobrazu**
  - 6.1. Inwestycja należy do przedsięwzięć, o których mowa w art. 59 ustawy z dnia 3 października 2008 roku o udostępnianiu informacji o środowisku i jego ochronie, udziale społeczeństwa w ochronie środowiska oraz o ocenach oddziaływania na środowisko (Dz. U. z 2016 r., poz. 353) i znajduje się w katalogu zawartym w rozporządzeniu Rady Ministrów z dnia 9 listopada 2010 roku w sprawie przedsięwzięć mogących znacząco oddziaływać na środowisko (Dz. U. z 2016 roku, poz. 71).
  - 6.2. Decyzją Nr RGK-601.4.9.2016 z dnia 18.10.2016 roku o środowiskowych uwarunkowaniach zgody na realizację przedsięwzięcia Wójt Gminy Dolice stwierdził brak potrzeby przeprowadzania oceny oddziaływania na środowisko dla przedsięwzięcia polegającego na budowie systemu kanalizacji sanitarnej dla miejscowości Pomietów, gmina Dolice.
  - 6.3. Projektowaną inwestycję należy przeprowadzić tak, aby nie uszkodzić rosnących drzew. W trakcie robót zapewnić maksymalną ochronę drzewostanu i terenów zielonych. W przypadku wystąpienia kolizji należy uzyskać zgodę na ewentualną wycinkę drzew.
  - 6.4. Wszelkie negatywne oddziaływanie na środowisko projektowanej inwestycji, poza granicami własności terenu inwestora, na którym jest zlokalizowana, musi się mieścić w normach określonych przepisami prawa;
- 7. Wymagania dotyczące ochrony interesów osób trzecich.**
  - 7.1. Prowadzenie inwestycji, sposób jej wykonywania oraz późniejsze funkcjonowanie nie mogą naruszać interesów osób trzecich, a także obowiązujących przepisów prawa. Inwestycja nie może pogorszyć warunków użytkowania sąsiednich terenów, budowli i urządzeń.
  - 7.2. Uciążliwość prowadzonej działalności nie może wykraczać poza teren, do którego inwestor posiada tytuł prawny.
- 8. Ochrona gruntów rolnych lub leśnych**

Przedmiotowa inwestycja nie wymaga uzyskania decyzji na wyłączenie gruntu z produkcji rolniczej lub leśnej zgodnie z przepisami ustawy z dnia 3 lutego 1995 r. o ochronie gruntów rolnych lub leśnych (Dz. U. z 2015 r., poz. 909 z późn. zmianami). Art. 2 ust. 1 pkt 7 ustawy o ochronie gruntów rolnych i leśnych stanowi, że grunty pod urządzeniami: melioracji wodnych, przeciwpowodziowych i przeciwpożarowych, zaopatrzenia rolnictwa w wodę, kanalizacji oraz utylizacji ścieków i odpadów dla potrzeb rolnictwa i mieszkańców wsi, są gruntami rolnymi. W związku z powyższym dla przedmiotowej inwestycji nie jest wymagane wyłączenie ich z produkcji rolniczej.
- 9. Warunki ochrony konserwatorskiej:**

Inwestycja zlokalizowana jest na terenie zabytkowego folwarku w Pomietowie, ujętego w wojewódzkiej ewidencji zabytków. W związku z art. 8 pkt 3 ustawy o zmianie ustawy o ochronie zabytków i opiece nad zabytkami (Dz. U. 2010.75.474) inwestycje należy uzgodnić z wojewódzkim konserwatorem zabytków w trybie art. 39 ust. 3 ustawy z dnia 7 lipca 1994 r. – Prawo budowlane (Dz. U. z 2006 r. Nr 156, poz. 1118, z późn. zm.).
- 10. Ochrona obiektów budowlanych na terenach górniczych.**

Nie dotyczy.
- 11. Inne warunki wynikające z przepisów odrębnych.**
  - 11.1. Projekt budowlany winien spełniać wymogi określone w przepisach ustawy z dnia 7 lipca 1994 r. – Prawo budowlane (Dz. U. z 2016 r., poz. 290) oraz rozporządzenia Ministra Transportu, Budownictwa i Gospodarki Morskiej w sprawie szczegółowego zakresu i formy projektu budowlanego z dnia 25 kwietnia 2012 r. (Dz. U. 2012 r., poz. 462 z późn. zm.),
  - 11.2. Planowana inwestycja winna być zgodna:
    - 1) z ustawą z dnia 27 kwietnia 2001 r. Prawo ochrony środowiska (Dz. U. z 2016 r. poz. 672 t. j.)
    - 2) z ustawą z dnia 18 lipca 2001 r. Prawo wodne (Dz. U. z 2015 r. poz. 469 z późn. zm.);



- 3) z ustawą z dnia 16 kwietnia 2004 r. o ochronie przyrody (Dz. U. z 2015 r. poz. 1651 z późn. zm.),
- 4) z ustawą z dnia 14 grudnia 2012 r. o odpadach (Dz. U. z 2013 r. poz. 627 z późn. zm.),
- 5) Rozporządzeniem Ministra Środowiska w sprawie warunków, jakie należy spełnić przy wprowadzaniu ścieków do wód lub do ziemi, oraz w sprawie substancji szczególnie szkodliwych dla środowiska wodnego z dnia 18 listopada 2014 r. (Dz. U. z 2014 r. poz. 1800),
- 6) z ustawą z dnia 21 marca 1985 r. o drogach publicznych (Dz. U. z 2016 r., poz. 1440)

## **12. Linie regulacyjne inwestycji**

Linie regulacyjne wyznaczono na arkuszu mapy w skali 1:1000 stanowiącej integralną część niniejszej decyzji.

### **Uzasadnienie**

Dla terenu objętego niniejszą decyzją nie istnieje obowiązek sporządzenia miejscowego planu zagospodarowania przestrzennego (art. 10 ust. 2, pkt. 8 ustawy o planowaniu i zagospodarowaniu przestrzennym).

Zamiar inwestycyjny nie jest sprzeczny z przepisami odrębnymi.

Zgodnie z art. 50, ust. 4 ustawy z dnia 27 marca 2003 r. o planowaniu i zagospodarowaniu przestrzennym, projekt decyzji o ustaleniu lokalizacji inwestycji celu publicznego został sporządzony przez osobę wpisaną na listę izby samorządu zawodowego architektów pod numerem ZP- 0343.

Lokalizacja w/w inwestycji celu publicznego zgodnie z ustawą o planowaniu i zagospodarowaniu przestrzennym, została uzgodniona:

- **Starostwo Powiatowe w Stargardzie**, postanowieniem z dnia 16.11.2016 r., znak: CS.6123.338.2016.SW3, w zakresie ochrony gruntów rolnych; w myśl przepisów ustawy z dnia 3 lutego 1995 r. o ochronie gruntów rolnych i leśnych (Dz. U. z 2015 r. poz. 909 ze zmianami), grunty części działki o numerze ewidencyjnym 80/4 sklasyfikowane jako Bp-RIIIa i PsIII oraz grunty działki o numerze ewidencyjnym 81 sklasyfikowane jako W (grunty pod rowami), są gruntami rolnymi i podlegają ochronie. Art. 2 ust. 1 pkt 7 w/w ustawy stanowi, że grunty pod urządzeniami : melioracji wodnych, przeciwpowodziowych i przeciwpożarowych, zaopatrzenia w wodę, kanalizacji oraz utylizacji ścieków i odpadów dla potrzeb rolnictwa i mieszkańców wsi, są gruntami rolnymi. W związku z powyższym dla przedmiotowej inwestycji nie jest wymagane wyłączenie gruntów z produkcji rolniczej. Grunty działek położonych w obrębie Pomietów w gminie Dolice o numerach ewidencyjnych: 80/4 w części sklasyfikowanej jako „N”, 104 w części sklasyfikowanej jako „N”, 297, 334, 314, 317 i 83 sklasyfikowane jako „dr” nie są gruntami rolnymi i w związku z tym nie wymagają uzgodnienia w trybie art. 53 ust. 4 pkt 6 ustawy o planowaniu i zagospodarowaniu przestrzennym.
- **Zachodniopomorski Zarząd Melioracji i Urządzeń Wodnych w Szczecinie**, postanowieniem z dnia 16.11.2016 r., znak MU-5013/EST/277/2/16/MS w zakresie ochrony melioracji wodnych; Działka 81 w obrębie Pomietów stanowi urządzenie melioracji wodnych szczegółowych – rów. Zapisy decyzji uwzględniają obowiązki inwestora w zakresie melioracji wodnych, wynikających z ustawy z dnia 18 lipca 2001 r. – Prawo wodne (tekst jednolity Dz. U. z 2015 r. poz. 469 z późn. zm.)
- **Zachodniopomorskiego Wojewódzkiego Konserwatora Zabytków w Szczecinie**, postanowieniem z dnia 16.11.2016 r., znak: Z.Arch.5151.208.2016.PK, w odniesieniu do obszarów i obiektów objętych ochroną konserwatorską; Inwestycja jest zlokalizowana na terenie zabytkowego folwarku w Pomietowie, ujętego w wojewódzkiej ewidencji zabytków.
- **Zarząd Dróg Powiatowych w Stargardzie**, postanowieniem z dnia 16.11.2016 r., znak ZDP.TD.4170.362.2016.BM.BM, odnośnie gruntów przyległych do pasa drogowego drogi powiatowej 1779Z.
- **Regionalny Dyrektor Lasów Państwowych w Szczecinie** postanowieniem z dnia 22.11.2016 r., znak: ZS.214.1.145.2016 w zakresie ochrony gruntów leśnych postanawia odstąpić od uzgodnienia. Grunty, na których ma być realizowana inwestycja nie stanowią gruntów leśnych.

Po rozpatrzeniu wniosku orzeczono jak w sentencji decyzji.



### Pouczenie

Z dniem wejścia w życie nowego miejscowego planu zagospodarowania przestrzennego organ, który wydał decyzję o ustaleniu lokalizacji inwestycji celu publicznego, stwierdza jej wygaśnięcie, jeżeli dla tego terenu uchwalono plan miejscowy, którego ustalenia są inne niż w wydanej decyzji lub jeżeli inny wnioskodawca uzyska pozwolenie na budowę (art. 65 ust. 1, pkt. 2 ustawy o planowaniu i zagospodarowaniu przestrzennym).

Niniejsza decyzja nie rodzi praw do terenu oraz nie narusza prawa własności i uprawnień osób trzecich (art. 63 ust. 2 ustawy o planowaniu i zagospodarowaniu przestrzennym).

Zgodnie z art. 63 ust.4 ww. ustawy – wnioskodawcy, który nie uzyskał prawa do terenu, nie przysługuje roszczenie o zwrot nakładów poniesionych w związku z otrzymaną decyzją o ustaleniu lokalizacji inwestycji celu publicznego.

Inwestor winien wystąpić do Starosty Powiatu Stargardzkiego z wnioskiem o wydanie decyzji o pozwoleniu na budowę lub dokonać zgłoszenia robót budowlanych, zgodnie z przepisami Prawa budowlanego.

Od niniejszej decyzji, służy stronom prawo wniesienia odwołania do Samorządowego Kolegium Odwoławczego w Szczecinie, za moim pośrednictwem, w terminie 14 dni od daty jej doręczenia.



WÓJT GMINY  
*Grzegorz Brochocki*

**Załączniki:**

NR 1. Załącznik graficzny – rysunek na kopii mapy zasadniczej w skali 1:1000.

**Otrzymują:**

1. Wnioskodawca
2. Strony w prowadzonym postępowaniu wg wykazu znajdującego się w aktach sprawy.
3. A/a.

Zał. Graficzny do DL



• Decyzja o pozwoleniu wodnoprawnym

STAROSTA STARGARDZKI  
ul. Skarbowa 1, 73-110 Stargard  
tel./fax 91 480 48 02, 91 480 48 01

Stargard, 2017.01.20.

CS.6341.98.3.2016.LG1

DECYZJA

Na podstawie art. 3 pkt 38 lit. „a”, art. 181 ust. 1 pkt 3 i ust. 2 ustawy z dnia 27 kwietnia 2001 r. Prawo ochrony środowiska (Dz. U. z 2016 r. poz. 672 ze zmianami), art. 9 ust. 1 pkt 14 lit. „a”, art. 9 ust. 1 pkt 19 lit. „f”, art. 31 ust. 1 i ust. 4 pkt 4, art. 37 pkt 2, art. 41 ust. 1, art. 42 ust. 1, art. 46 ust. 2, art. 62 ust. 1, art. 64 ust. 1, art. 122 ust. 1 pkt 1, 3 i ust. 4, art. 123 ust. 2 i ust. 3, art. 125, art. 127 ust. 1, 3, 5 i 6, art. 128 ust. 1 pkt 4, 6, 8 i 9, art. 131 ust. 1 i ust. 2, art. 135 pkt 3, art. 136 ust. 1 pkt 1, 2, 5, 6, 7, art. 140 ust. 1 ustawy z dnia 18 lipca 2001 r. Prawo wodne (Dz. U. z 2015 r. poz. 469 ze zmianami) oraz art. 104 ustawy z dnia 14 czerwca 1960 r. Kodeks postępowania administracyjnego (Dz. U. z 2016 r. poz. 23 ze zmianami), po rozpatrzeniu wniosku Pana Kamila Kucińskiego prowadzącego działalność gospodarczą pod nazwą K&K Instal Projekt Kamil Kuciński Pracownia Projektowa Branży Sanitarnej z siedzibą w Stargardzie przy ul. Podleśnej 14R działającego z upoważnienia Gminy Dolice

o r z e k a m

1. **Udzielam** Gminie Dolice pozwolenia wodnoprawnego na wykonanie urządzenia wodnego, tj. wylotu kanalizacyjnego przewidzianego do realizacji w działce o numerze ewidencyjnym 81 w obrębie Pomietów w gminie Dolice, służącego do wprowadzania do ziemi – rowu oczyszczonych ścieków bytowych, pod następującymi warunkami:
  - 1.1. średnica wylotu  $\varnothing = 200$  mm,
  - 1.2. współrzędne geograficzne wylotu N: 53°09'47,66" E: 15°10'52,10".
2. **Udzielam** Gminie Dolice pozwolenia wodnoprawnego na szczególne korzystanie z wód polegające na wprowadzaniu do ziemi – rowu oczyszczonych ścieków bytowych, odprowadzanych z oczyszczalni ścieków przewidzianej do realizacji w działce o numerze ewidencyjnym 104 w obrębie Pomietów w gminie Dolice, pod następującymi warunkami:
  - 2.1. Ilość odprowadzanych ścieków:
    - 2.1.1.  $Q_{\max h} = 3,4$  m<sup>3</sup>/h,
    - 2.1.2.  $Q_{\text{śr d}} = 13,7$  m<sup>3</sup>/d,
    - 2.1.3.  $Q_{\max \text{roczne}} = 3109$  m<sup>3</sup>/rok.
  - 2.2. Odbiornik ścieków oczyszczonych: ziemia – rów stanowiący działkę o numerze ewidencyjnym 81 w obrębie Pomietów w gminie Dolice.
  - 2.3. Maksymalne wartości zanieczyszczeń w oczyszczonych ściekach bytowych nie większe niż:
    - 2.3.1. zawiesina ogólna  $\leq 50$  mg/dm<sup>3</sup>,
    - 2.3.2. BZT<sub>5</sub>  $\leq 40$  mgO<sub>2</sub>/dm<sup>3</sup>,
    - 2.3.3. ChZT  $\leq 150$  mgO<sub>2</sub>/dm<sup>3</sup>,
    - 2.3.4. fosfor ogólny  $\leq 5$  mgP/dm<sup>3</sup>,
    - 2.3.5. azot ogólny  $\leq 30$  mgN<sub>NH4</sub>/dm<sup>3</sup>.
  - 2.4. Stan ścieków oczyszczonych: odczyn 6,5÷9,0 pH.
  - 2.5. Ścieki oczyszczone wprowadzane do ziemi – rowu powinny być oczyszczone w stopniu wymaganym przepisami Prawa wodnego i nie mogą zawierać odpadów stałych i zanieczyszczeń pływających.
  - 2.6. W czasie rozruchu oczyszczalni oraz w przypadku awarii urządzeń istotnych dla realizacji pozwolenia wodnoprawnego najwyższe dopuszczalne wartości wskaźników zanieczyszczeń w zakresie BZT<sub>5</sub>, ChZT, fosfor ogólny, azot ogólny i zawiesiny ogólnej podwyższa się maksymalnie do 50%, w stosunku do wartości podanych w załączniku nr 2 do rozporządzenia Ministra Środowiska z dnia 18.11.2014 r. (Dz. U z 2014 r. poz. 1800).
  - 2.7. W skład urządzeń służących do gromadzenia, oczyszczania i wprowadzania oczyszczonych ścieków do ziemi – rowu, wchodzi:
    - 2.7.1. sieć kanalizacyjna,
    - 2.7.2. oczyszczalnia ścieków z obrotowym złożem biologicznym, w skład której wchodzi:
      - 2.7.2.1. osadnik wstępny z pierwszą strefą biologiczną,



- 2.7.2.2. system regulacji przepływu,
- 2.7.2.3. druga strefa biologiczna,
- 2.7.2.4. osadnik wtórny,
- 2.7.3. wylot kanalizacyjny  $\varnothing = 200$  mm.
- 2.8. Punkt poboru ścieków surowych: studzienka osadnikowa przed przepompownią.
- 2.9. Punkt poboru ścieków oczyszczonych: studzienka kierunkowa.
- 2.10. Pomiar ilości odprowadzanych ścieków oczyszczonych na podstawie odczytów przepływomierza zainstalowanego w przepompowni.
- 3. **Ustalam** ważność pozwolenia wodnoprawnego na wprowadzanie ścieków bytowych do ziemi do dnia **20 stycznia 2027 r.**
- 4. **Zobowiązuję** Gminę Dolice do:
  - 4.1. utrzymania urządzenia wodnego w odpowiednim stanie technicznym,
  - 4.2. wykonania robót zgodnie z przedłożonym operatem wodnoprawnym,
  - 4.3. wykonania prac ziemnych oraz innych prac związanych z wykorzystaniem sprzętu mechanicznego lub urządzeń technicznych w sposób jak najmniej szkodzący drzewom i krzewom oraz w sposób wykluczający przedostanie się jakichkolwiek zanieczyszczeń do środowiska wodno-gruntowego,
  - 4.4. uporządkowania terenu po zakończeniu robót i przywrócenia mu pierwotnego stanu ze szczególnym uwzględnieniem zagęszczenia gruntu po wykopach oraz zachowania istniejącego ukształtowania terenu,
  - 4.5. pokrycia ewentualnych strat i usunięcia szkód spowodowanych wykonaniem robót objętych niniejszym pozwoleniem,
  - 4.6. połączenia rurociągów drenarskich przerwanych lub uszkodzonych w trakcie wykonywanych prac (także nie będących w ewidencji ZZMiUW TO w Stargardzie),
  - 4.7. nieprzekraczania założonych parametrów we wskaźnikach ścieków oczyszczonych,
  - 4.8. prowadzenia stałych pomiarów ilości odprowadzanych oczyszczonych ścieków bytowych na podstawie odczytów z przepływomierza,
  - 4.9. prowadzenia zestawień ilości odprowadzanych ścieków oczyszczonych (miesięcznych, kwartalnych, półrocznych i rocznych),
  - 4.10. wykonywania analizy ścieków surowych z częstotliwością wynikającą z przepisów wydanych na podstawie art. 11 ustawy o zbiorowym zaopatrzeniu w wodę i zbiorowym odprowadzaniu ścieków,
  - 4.11. pobierania próbek ścieków oczyszczonych oraz wykonywania analiz ścieków oczyszczonych w sposób i na zasadach określonych w rozporządzeniu wydanym na podstawie art. 45 ust. 1 pkt 1 i 3 Prawa wodnego,
  - 4.12. utrzymania instalacji do oczyszczania ścieków w dobrym stanie techniczno-eksploatacyjnym i sanitarnym,
  - 4.13. prowadzenia pełnej dokumentacji związanej z eksploatacją oczyszczalni ścieków.
- 5. **Czynię** Gminę Dolice odpowiedzialną za ewentualne straty wynikłe z wykonania niniejszej decyzji.
- 6. **Zastrzegam**, że nieprzestrzeganie warunków niniejszego pozwolenia może spowodować jego cofnięcie lub ograniczenie bez prawa do odszkodowania.
- 7. Pozwolenie wodnoprawne nie rodzi praw do nieruchomości i urządzeń wodnych koniecznych do jego realizacji oraz nie narusza prawa własności i uprawnień osób trzecich przysługujących wobec tych nieruchomości i urządzeń.

## UZASADNIENIE

W dniu 22.12.2016 r. na wniosek Pana Kamila Kucińskiego prowadzącego działalność gospodarczą pod nazwą K&K Instal Projekt Kamil Kuciński Pracownia Projektowa Branży Sanitarnej z siedzibą w Stargardzie przy ul. Podleśnej 14R działającego z upoważnienia Gminy Dolice, zostało wszczęte postępowanie w sprawie udzielenia pozwoleń wodnoprawnych na:

- wykonanie urządzenia wodnego, tj. wylotu kanalizacyjnego przewidzianego do realizacji w działce o numerze ewidencyjnym 81 w obrębie Pomietów w gminie Dolice, służącego do wprowadzania do ziemi – rowu oczyszczonych ścieków bytowych,